



PREFEITURA MUNICIPAL DE JUÍNA - MT

OBRA: REVITALIZAÇÃO
TRECHO: DIVERSAS RUAS
LOCAL: DIVERSAS RUAS - JUÍNA - MT
EXTENSÃO: 11.608,22 m

PROJETO BASICO DE REVITALIZAÇÃO

VOLUME 2 - PROJETO DE EXECUÇÃO

OUTUBRO / 2021



PREFEITURA MUNICIPAL DE JUÍNA - MT

OBRA: REVITALIZAÇÃO
TRECHO: DIVERSAS RUAS
LOCAL: DIVERSAS RUAS - JUÍNA - MT
EXTENSÃO: 11.608,22 m

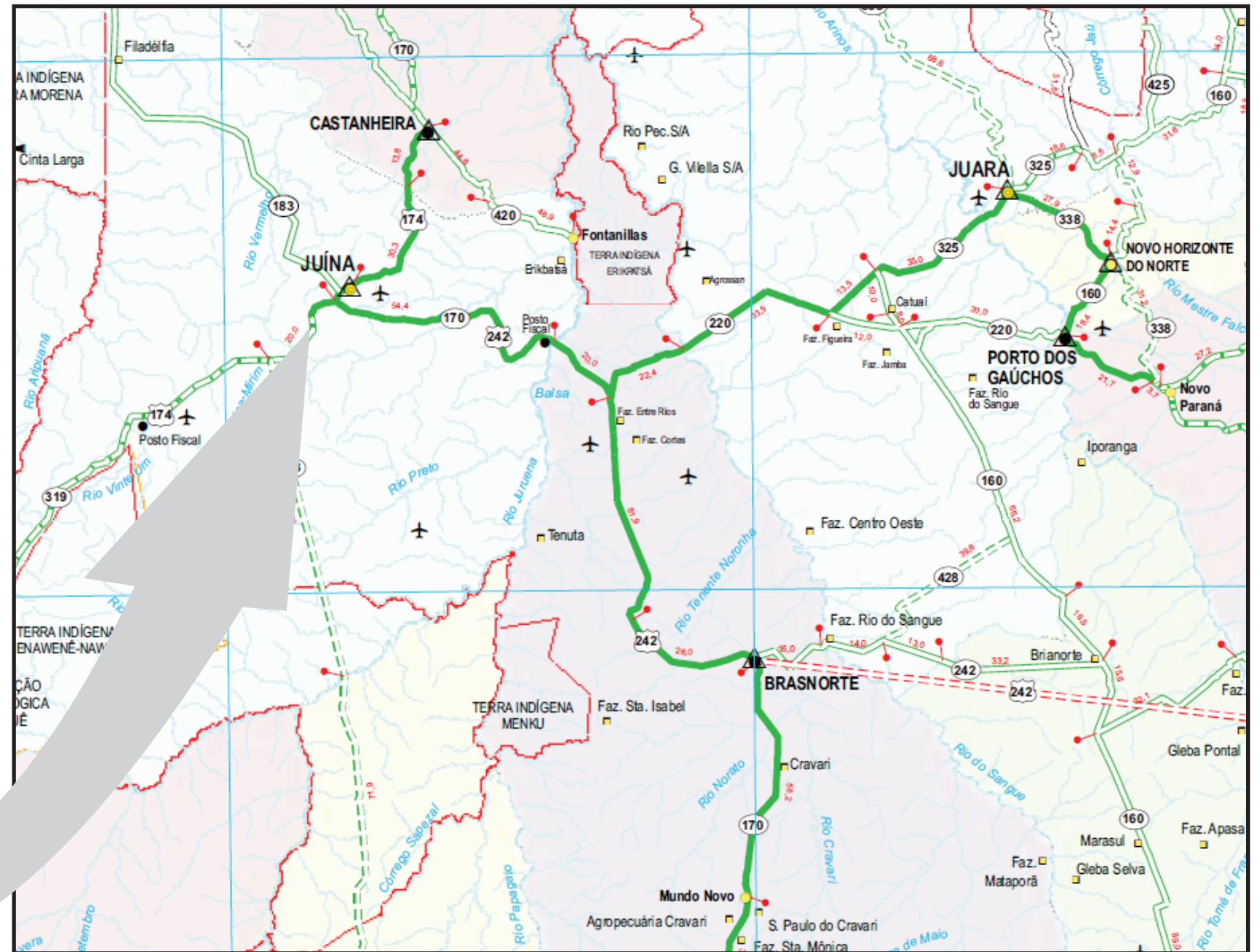
PROJETO BASICO DE REVITALIZAÇÃO



VOLUME 2 - PROJETO DE EXECUÇÃO

OUTUBRO / 2021

APRESENTAÇÃO

DISCRIMINAÇÃO	FOLHA
APRESENTAÇÃO	
ÍNDICE	AP-01
MAPA DE SITUAÇÃO	AP-02
MAPA DE LOCALIZAÇÃO	AP-03
QUADRO DE ÁREAS	AP-04
PROJETO GEOMÉTRICO	
PROJETO GEOMÉTRICO	PG-01 / PG-27
PROJETO DE REVITALIZAÇÃO	
SEÇÃO TIPO	RV-01 / RV-II
DIAGRAMA LINEAR DAS OCORRÊNCIAS	RV-I2
PROJETO DE SINALIZAÇÃO	
PROJETO DE SINZALIZAÇÃO HORIZONTAL	SN-01 / SN-17



REVISÕES					LEGENDA:	ARTICULAÇÃO	RESPONSÁVEL(S) TÉCNICO(S):							
REV.	DATA	DESCRIÇÃO	EXECUÇÃO	VERIFICAÇÃO					APROV.	LOCAL/MUNICÍPIO	JUÍNA - MT		ART:	
Nº0										TÍTULO:	APRESENTAÇÃO MAPA DE SITUAÇÃO		REVISÃO:	DATA:
Nº1													07/2021	
Nº2													FOLHA:	ESCALA:
Nº3													AP-02	SEM ESCALA
Nº4													DESENHO/ARQUIVO:	
Nº5														
Nº6														
Nº7														
Nº8														



REVISÕES				
EV.	DATA	DESCRIÇÃO	EXECUÇÃO	VERIFICAÇÃO APROV.
Nº0				
Nº1				
Nº2				
Nº3				
Nº4				
Nº5				
Nº6				
Nº7				
Nº8				

LEGENDA:



ARTICULAÇÃO

RESPONSÁVEL(S) TÉCNICO(S):
PROJETISTA(S):
VERIFICAÇÃO:
DESENHISTA(S):
APROVAÇÃO:

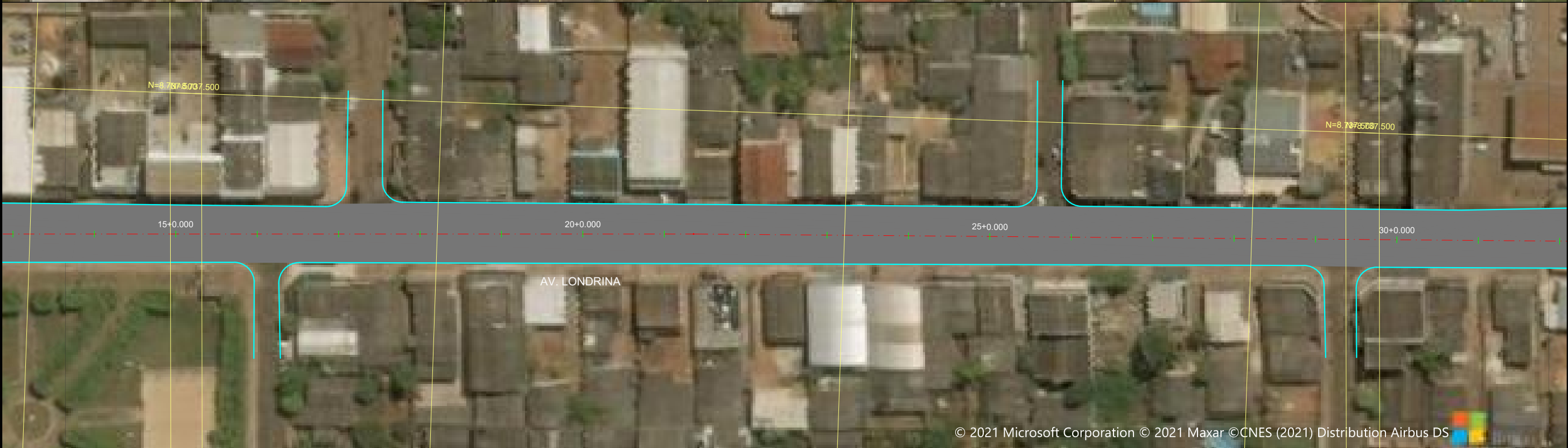
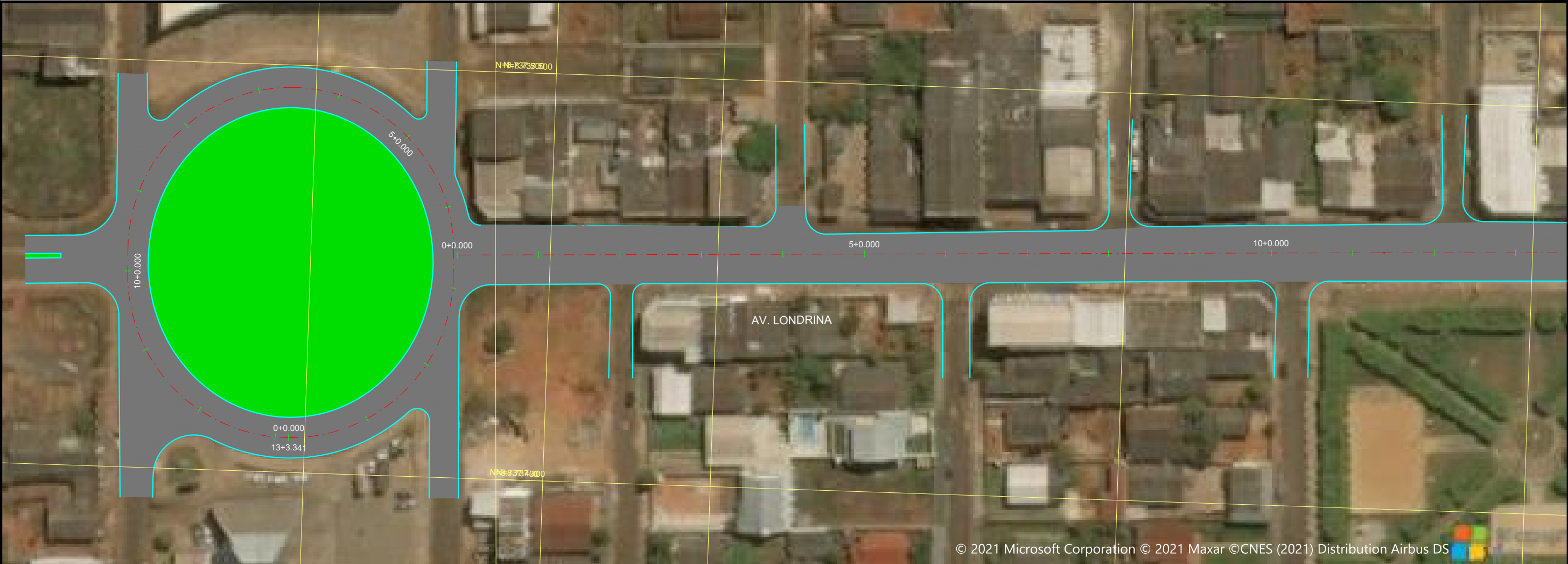


 Município de Juína <small>Goia 2021/2024 - Juína sempre mais forte!</small>	
LOCAL/MUNICÍPIO	JUÍNA - MT
TÍTULO:	APRESENTAÇÃO MAPA DE LOCALIZAÇÃO
ART:	REVISÃO: DATA: 07/2021
	FOLHA: ESCALA:
	AP-03 SEM ESCALA
	DESENHO/ARQUIVO:

RELAÇÃO DAS RUAS PARA O MICRORREVESTIMENTO										
LOGRADOURO	TIPO DE VIA	ESTACA						EXTENSÃO (m)	LARG. (m)	ÁREA (m²)
		Inicial		Fração	Final		Fração			
Av. Londrina	Rotatória	0	+	0,00	13	+	3,34	263,34	10,00	2.633,40
Av. Londrina	Simples	0	+	0,00	33	+	15,53	675,53	15,00	10.132,95
Av. Londrina	Dupla Ld	0	+	0,00	31	+	14,40	634,40	7,20	4.567,68
Av. Londrina	Dupla Le	0	+	0,00	32	+	9,74	649,74	7,20	4.678,13
Av. Ives Ortolan	Dupla Ld	0	+	0,00	13	+	16,17	276,17	7,80	2.154,13
Av. Ives Ortolan	Dupla Le	0	+	0,00	15	+	1,39	301,39	7,80	2.350,84
Av. Dos Jambos	Simples	0	+	0,00	17	+	6,99	346,99	10,00	3.469,90
Av. Dos Jambos	Dupla Ld	0	+	0,00	34	+	16,80	696,80	8,10	5.644,08
Av. Dos Jambos	Dupla Le	0	+	0,00	34	+	18,00	698,00	8,00	5.584,00
Av. Odair Veronese	Dupla Ld	0	+	0,00	13	+	10,00	270,00	8,00	2.160,00
Av. Odair Veronese	Dupla Le	0	+	0,00	13		12,52	272,52	8,00	2.180,16
Av. Hilda P. Pedroti	Dupla Ld	0	+	0,00	35	+	13,07	713,07	7,10	5.062,80
Av. Hilda P. Pedroti	Dupla Le	0	+	0,00	36	+	6,27	726,27	7,10	5.156,52
Av. Dos Beija Flores	Simples	0	+	0,00	22	+	14,40	454,40	9,00	4.089,60
Av. Mato Grosso	Simples	0	+	0,00	17	+	0,00	340,00	13,00	4.420,00
Av. Mato Grosso	Simples	17	+	0,00	32	+	0,00	300,00	13,50	4.050,00
Av. Mato Grosso	Simples	32	+	0,00	48	+	18,26	338,26	13,00	4.397,38
Av. Edson Carlos Martins	Simples	0	+	0,00	41	+	8,71	828,71	9,80	8.121,36
Av. Gabriel Muller	Simples	0	+	0,00	27	+	15,84	555,84	9,00	5.002,56
Av. Gabriel Muller	Dupla Ld	0	+	0,00	11	+	11,55	231,55	8,00	1.852,40
Av. Gabriel Muller	Dupla Le	0	+	0,00	11	+	11,15	231,15	8,00	1.849,20
Av. Gabriel Muller	Simples	0	+	0,00	19	+	2,69	382,69	10,10	3.865,17
Av. 9 de Maio	Dupla Ld	0	+	0,00	9	+	15,00	195,00	8,00	1.560,00
Av. 9 de Maio	Dupla Ld	9	+	15,00	28	+	0,00	365,00	11,90	4.343,50
Av. 9 de Maio	Dupla Ld	28	+	0,00	35	+	12,40	152,40	8,00	1.219,20
Av. 9 de Maio	Dupla Le	0	+	0,00	9	+	5,00	185,00	9,00	1.665,00
Av. 9 de Maio	Dupla Le	9	+	5,00	27	+	0,00	355,00	10,90	3.869,50
Av. 9 de Maio	Dupla Le	27	+	0,00	35	+	9,00	169,00	9,00	1.521,00
Total								11.608,22		107.600,45

REVISÕES						LEGENDA:	ARTICULAÇÃO	RESPONSÁVEL(S) TÉCNICO(S):			LOCAL/MUNICÍPIO		ART:	
REV.	DATA	DESCRIÇÃO	EXECUÇÃO	VERIFICAÇÃO	APROV.						JUÍNA - MT		REVISÃO:	
Nº0											TÍTULO:		07/2021	
Nº1											APRESENTAÇÃO		FOLHA:	
Nº2											ÁREAS		SEM ESCALA	
Nº3											AP-04		DESENHO/ARQUIVO:	
Nº4														
Nº5														
Nº6														
Nº7														
Nº8														

PROJETO GEOMÉTRICO



REVISÕES						LEGENDA: <div><div></div><div>EIXO</div></div> <div><div></div><div>ÁREA A SER REVITALIZADA</div></div>	RESPONSÁVEL(S) TÉCNICO(S):		<div><div><div></div></div><div>FAENG</div><div>PROJETOS & CONSULTORIA</div></div>	<div><div><div><div><div></div><div></div><div></div></div><div><div></div></div></div><div>Município de Juína</div><div><div><div></div><div></div><div></div></div><div><div>Guatubá 2021 / 2024</div><div>Assessoria técnica: André Norberto</div></div></div></div></div>			
REV.	DATA	DESCRIÇÃO	EXECUÇÃO	VERIFICAÇÃO	APROV.					LOCAL/MUNICÍPIO		ART:	
Nº0										JUÍNA - MT		REVISÃO:	DATA:
Nº1												ESCALA:	07/2021
Nº2												FOLHA:	PG-01
Nº3												H=1:1000	
Nº4												DESENHO / ARQUIVO:	
Nº5													
Nº6													
Nº7													
Nº8													



REVISÕES				
REV.	DATA	DESCRIÇÃO	EXECUÇÃO	VERIFICAÇÃO
Nº0				
Nº1				
Nº2				
Nº3				
Nº4				
Nº5				
Nº6				
Nº7				
Nº8				

LEGENDA:

EIXO

ÁREA A SER REVITALIZADA

RESPONSÁVEL(S) TÉCNICO(S):

PROJETISTA(S):

VERIFICAÇÃO:

DESENHISTA(S):

APROVAÇÃO:





Juína
Município de
Goiânia 2021/2024 Juína sempre mais forte!

LOCAL/MUNICÍPIO

Juína - MT

TÍTULO:

PROJETO DE RESTAURAÇÃO
PROJETO GEOMÉTRICO

ART:

REVISÃO: 07/2021

DATA:

FOLHA: PG-02

ESCALA:

DESENHO/ARQUIVO:

H=1:1000



REVISÕES				
REV.	DATA	DESCRIÇÃO	EXECUÇÃO	VERIFICAÇÃO
Nº0				
Nº1				
Nº2				
Nº3				
Nº4				
Nº5				
Nº6				
Nº7				
Nº8				

LEGENDA:

EIXO

ÁREA A SER REVITALIZADA

RESPONSÁVEL(S) TÉCNICO(S):

PROJETISTA(S):

VERIFICAÇÃO:

DESENHISTA(S):

APROVAÇÃO:



Município de

Juína

Gestão 2021/2024

Justiça sempre pela Justiça!

LOCAL/MUNICÍPIO

JUÍNA - MT

TÍTULO:

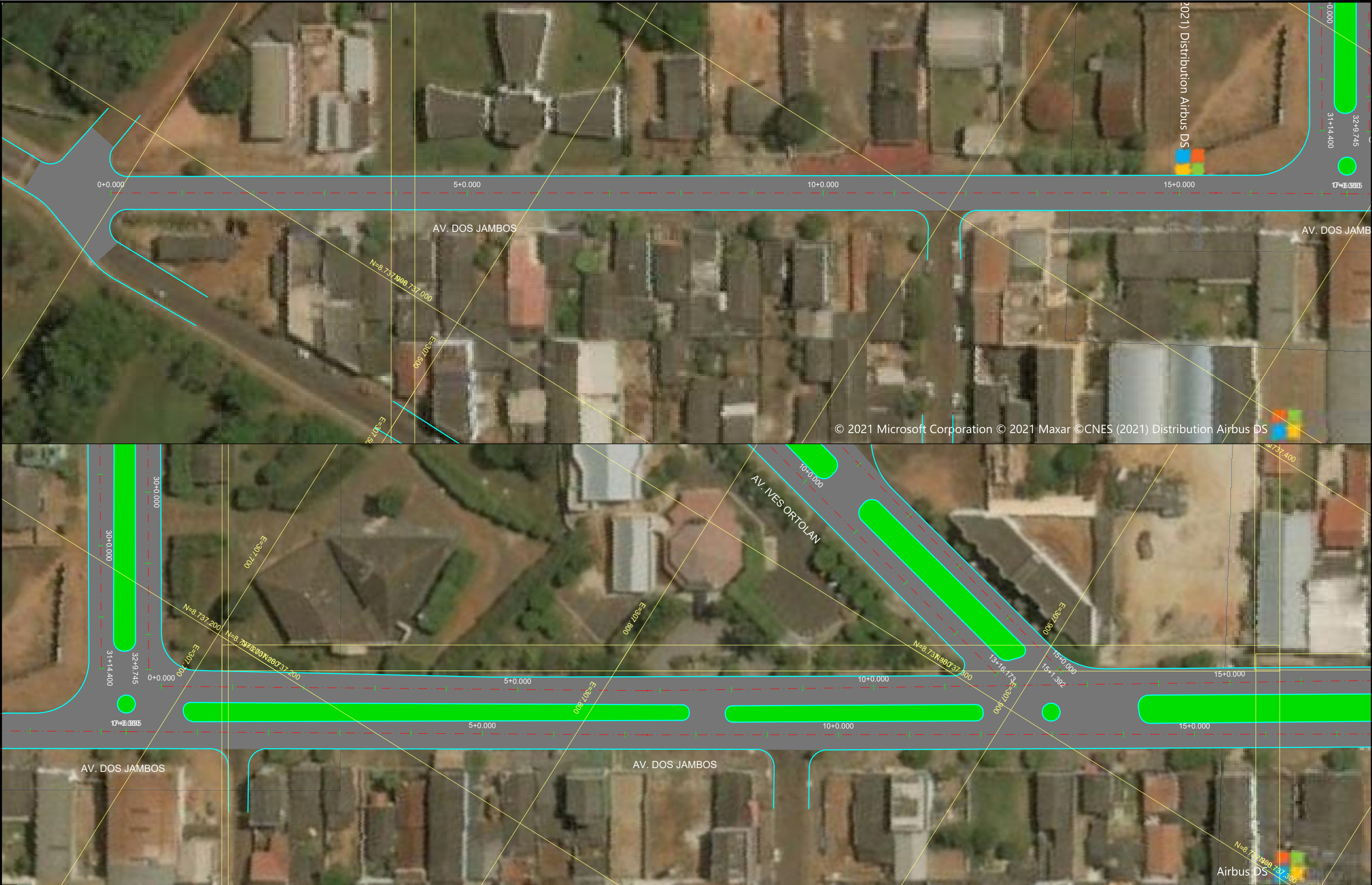
PROJETO DE RESTAURAÇÃO
PROJETO GEOMÉTRICO

ART:

REVISÃO: 07/2021

FOLHA: PG-03

DESENHO/ARQUIVO: H=1:1000



REVISÕES					
REV.	DATA	DESCRIÇÃO	EXECUÇÃO	VERIFICAÇÃO	APROV.
Nº0					
Nº1					
Nº2					
Nº3					
Nº4					
Nº5					
Nº6					
Nº7					
Nº8					

LEGENDA:

EIXO

ÁREA A SER REVITALIZADA

RESPONSÁVEL(S) TÉCNICO(S):

PROJETISTA(S):

VERIFICAÇÃO:

DESENHISTA(S):

APROVAÇÃO:





Juína
Município de
Galinha 2021/2024 Juína sempre mais forte!

LOCAL/MUNICÍPIO

JUÍNA - MT

TÍTULO:

PROJETO DE RESTAURAÇÃO
PROJETO GEOMÉTRICO

ART:

REVISÃO: 07/2021

DATA:

FOLHA: PG-04

ESCALA:

DESENHO/ARQUIVO:

H=1:1000



REVISÕES				
REV.	DATA	DESCRIÇÃO	EXECUÇÃO	VERIFICAÇÃO
Nº0				
Nº1				
Nº2				
Nº3				
Nº4				
Nº5				
Nº6				
Nº7				
Nº8				

LEGENDA:

EIXO

ÁREA A SER REVITALIZADA

RESPONSÁVEL(S) TÉCNICO(S):

PROJETISTA(S):

VERIFICAÇÃO:

DESENHISTA(S):

APROVAÇÃO:



Juína

Grândia 2021/2024 Justitia contra mala fortia!

LOCAL/MUNICÍPIO

Juína - MT

TÍTULO:

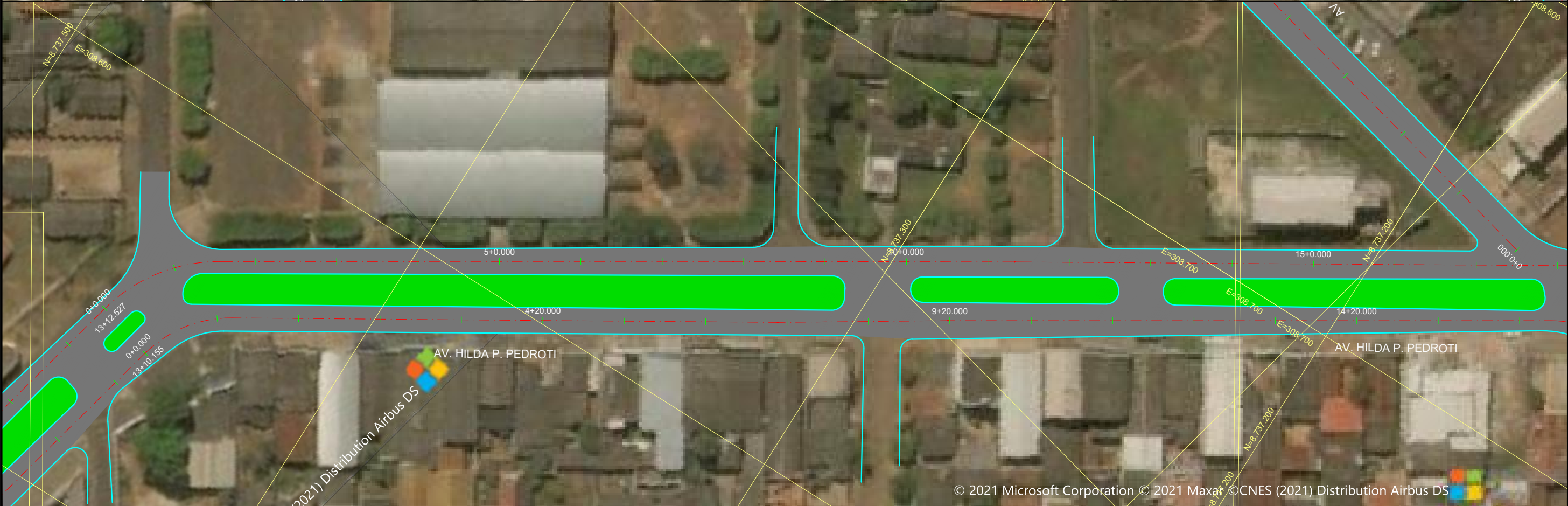
PROJETO DE RESTAURAÇÃO
PROJETO GEOMÉTRICO

ART:

REVISÃO: 07/2021

FOLHA: PG-05

DESENHO/ARQUIVO: H=1:1000



REVISÕES				
REV.	DATA	DESCRIÇÃO	EXECUÇÃO	VERIFICAÇÃO
Nº 0				
Nº 1				
Nº 2				
Nº 3				
Nº 4				
Nº 5				
Nº 6				
Nº 7				
Nº 8				

LEGENDA:				
		---	EIXO	
			ÁREA A SER REVITALIZADA	

RESPONSÁVEL(S) TÉCNICO(S):	
PROJETISTA(S):	
VERIFICAÇÃO:	
DESENHISTA(S):	
APROVAÇÃO:	



LOCAL/MUNICÍPIO		JUIÚ - MT	
TÍTULO:		PROJETO DE RESTAURAÇÃO PROJETO GEOMÉTRICO	
REVISÃO:		DATA:	
FOLHA:		ESCALA:	
DESENHO/ARQUIVO:		H=1:1000	



REVISÕES				
REV.	DATA	DESCRIÇÃO	EXECUÇÃO	VERIFICAÇÃO
Nº 0				
Nº 1				
Nº 2				
Nº 3				
Nº 4				
Nº 5				
Nº 6				
Nº 7				
Nº 8				

LEGENDA:

EIXO

ÁREA A SER REVITALIZADA

RESPONSÁVEL(S) TÉCNICO(S):

PROJETISTA(S):

VERIFICAÇÃO:

DESENHISTA(S):

APROVAÇÃO:



Juína

Município de

Local/Município

Juína - MT

TÍTULO:

PROJETO DE RESTAURAÇÃO
PROJETO GEOMÉTRICO

REVISÃO:

07/2021

DATA:

07/2021

FOLHA:

PG-07

ESCALA:

H=1:1000

DESENHO/ARQUIVO:



REVISÕES					
REV.	DATA	DESCRIÇÃO	EXECUÇÃO	VERIFICAÇÃO	APROV.
Nº0					
Nº1					
Nº2					
Nº3					
Nº4					
Nº5					
Nº6					
Nº7					
Nº8					

LEGENDA:

--- EIXO

ÁREA A SER REVITALIZADA

RESPONSÁVEL(S) TÉCNICO(S):

PROJETISTA(S):

VERIFICAÇÃO:

DESENHISTA(S):

APROVAÇÃO:





Juína
Município de
Gestão 2021/2024 Desenvolvendo o futuro

LOCAL/MUNICÍPIO

JUÍNA - MT

TÍTULO:

PROJETO DE RESTAURAÇÃO
PROJETO GEOMÉTRICO

ART:

REVISÃO:	DATA:
FOLHA:	ESCALA:
DESENHO/ARQUIVO:	H=1:1000



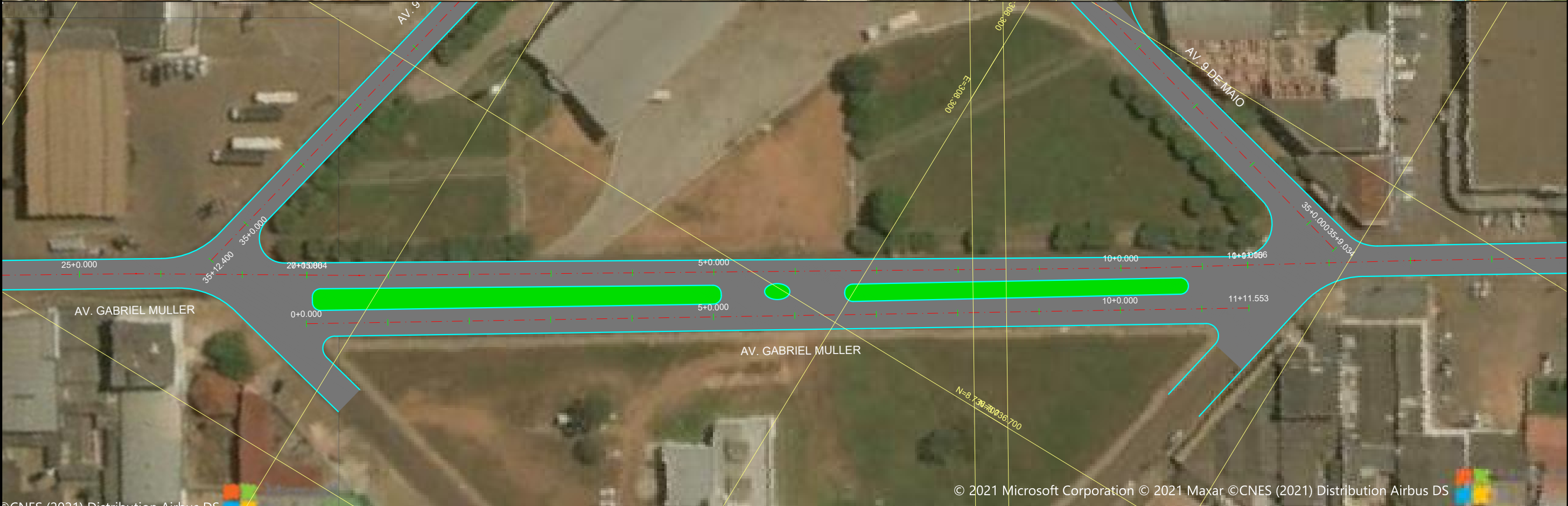
REVISÕES					
REV.	DATA	DESCRIÇÃO	EXECUÇÃO	VERIFICAÇÃO	APROV.
Nº0					
Nº1					
Nº2					
Nº3					
Nº4					
Nº5					
Nº6					
Nº7					
Nº8					

LEGENDA:	
	EIXO
	ÁREA A SER REVITALIZADA

RESPONSÁVEL(S) TÉCNICO(S):	
PROJETISTA(S):	
VERIFICAÇÃO:	
DESENHISTA(S):	
APROVAÇÃO:	



 Município de Juína <small>Gestão 2021/2024 - Juntos somos mais fortes!</small>	
LOCAL/MUNICÍPIO	JUÍNA - MT
TÍTULO:	PROJETO DE RESTAURAÇÃO PROJETO GEOMÉTRICO
ART:	
REVISÃO:	DATA: 07/2021
FOLHA:	ESCALA:
DESENHO/ARQUIVO:	PG-09 H=1:1000



REVISÕES					
REV.	DATA	DESCRIÇÃO	EXECUÇÃO	VERIFICAÇÃO	APROV.
Nº0					
Nº1					
Nº2					
Nº3					
Nº4					
Nº5					
Nº6					
Nº7					
Nº8					

LEGENDA:

EIXO

ÁREA A SER REVITALIZADA

RESPONSÁVEL(S) TÉCNICO(S):

PROJETISTA(S):

VERIFICAÇÃO:

DESENHISTA(S):

APROVAÇÃO:





Juína
Município de
Goiás 2021/2024

LOCAL/MUNICÍPIO

JUÍNA - MT

TÍTULO:

PROJETO DE RESTAURAÇÃO
PROJETO GEOMÉTRICO

ART:

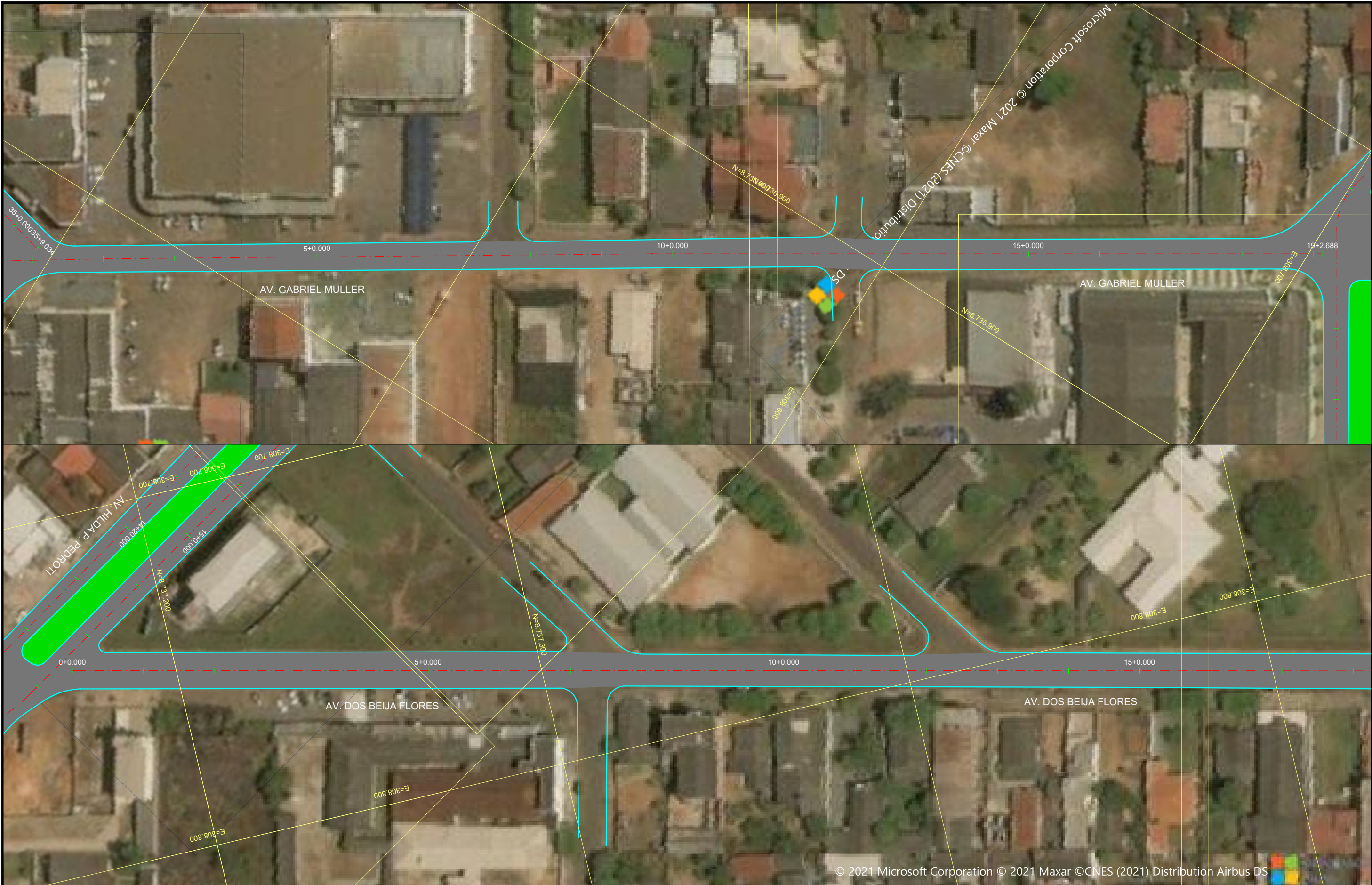
REVISÃO: 07/2021

DATA:

FOLHA: PG-10

ESCALA: H=1:1000

DESENHO/ARQUIVO:



REVISÕES					
REV.	DATA	DESCRIÇÃO	EXECUÇÃO	VERIFICAÇÃO	APROV.
Nº0					
Nº1					
Nº2					
Nº3					
Nº4					
Nº5					
Nº6					
Nº7					
Nº8					

LEGENDA:

EIXO

ÁREA A SER REVITALIZADA

RESPONSÁVEL(S) TÉCNICO(S):

PROJETISTA(S):

VERIFICAÇÃO:

DESENHISTA(S):

APROVAÇÃO:



Juína
Município de
Gestão 2021/2024

LOCAL/MUNICÍPIO: JUÍNA - MT

TÍTULO: PROJETO DE RESTAURAÇÃO PROJETO GEOMÉTRICO

ART:

REVISÃO: 07/2021

FOLHA: PG-11

DESENHO/ARQUIVO:

ESCALA: H=1:1000



REVISÕES				
REV.	DATA	DESCRIÇÃO	EXECUÇÃO	VERIFICAÇÃO
Nº0				
Nº1				
Nº2				
Nº3				
Nº4				
Nº5				
Nº6				
Nº7				
Nº8				

LEGENDA:

EIXO

ÁREA A SER REVITALIZADA

RESPONSÁVEL(S) TÉCNICO(S):

PROJETISTA(S):

VERIFICAÇÃO:

DESENHISTA(S):

APROVAÇÃO:



LOCAL/MUNICÍPIO

JUÍNA - MT

TÍTULO:

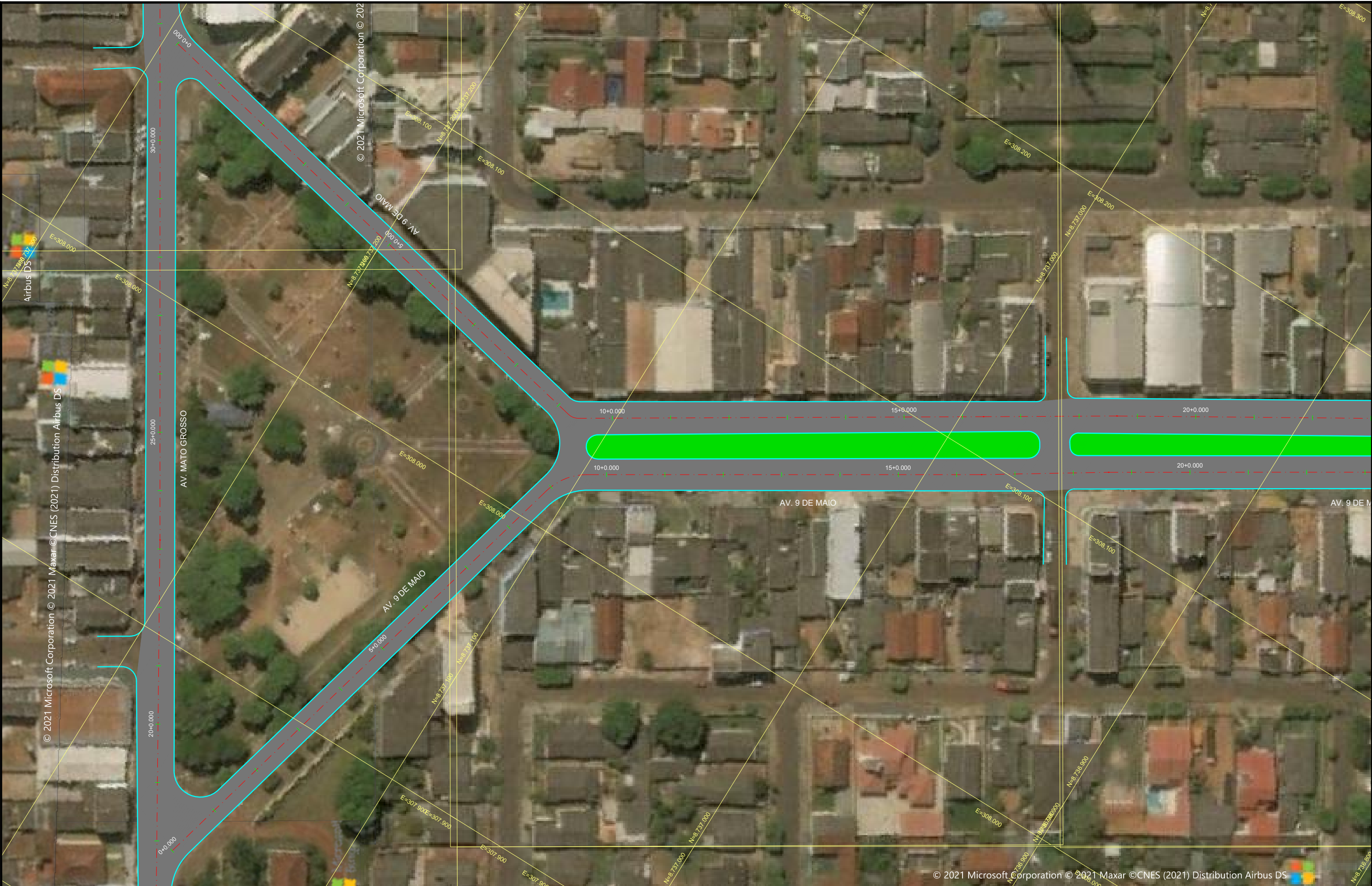
PROJETO DE RESTAURAÇÃO
PROJETO GEOMÉTRICO

ART:

REVISÃO: 07/2021

FOLHA: PG-12

DESENHO/ARQUIVO: H=1:1000



REVISÕES				
REV.	DATA	DESCRIÇÃO	EXECUÇÃO	VERIFICAÇÃO
Nº0				
Nº1				
Nº2				
Nº3				
Nº4				
Nº5				
Nº6				
Nº7				
Nº8				

LEGENDA:

EIXO

ÁREA A SER REVITALIZADA

RESPONSÁVEL(S) TÉCNICO(S):

PROJETISTA(S):

VERIFICAÇÃO:

DESENHISTA(S):

APROVAÇÃO:



Município de Juína
Gestão 2021-2024

LOCAL/MUNICÍPIO

JUÍNA - MT

TÍTULO:

PROJETO DE RESTAURAÇÃO
PROJETO GEOMÉTRICO

ART:

REVISÃO: DATA: 07/2021

FOLHA: PG-13 ESCALA: H=1:1000

DESENHO/ARQUIVO:



REVISÕES				
REV.	DATA	DESCRIÇÃO	EXECUÇÃO	VERIFICAÇÃO
Nº0				
Nº1				
Nº2				
Nº3				
Nº4				
Nº5				
Nº6				
Nº7				
Nº8				

LEGENDA:

EIXO

ÁREA A SER REVITALIZADA

RESPONSÁVEL(S) TÉCNICO(S):

PROJETISTA(S):

VERIFICAÇÃO:

DESENHISTA(S):

APROVAÇÃO:



Juína
Município de
Grândia 2021/2024 Juína sempre mais forte!

LOCAL/MUNICÍPIO

JUÍNA - MT

TÍTULO:

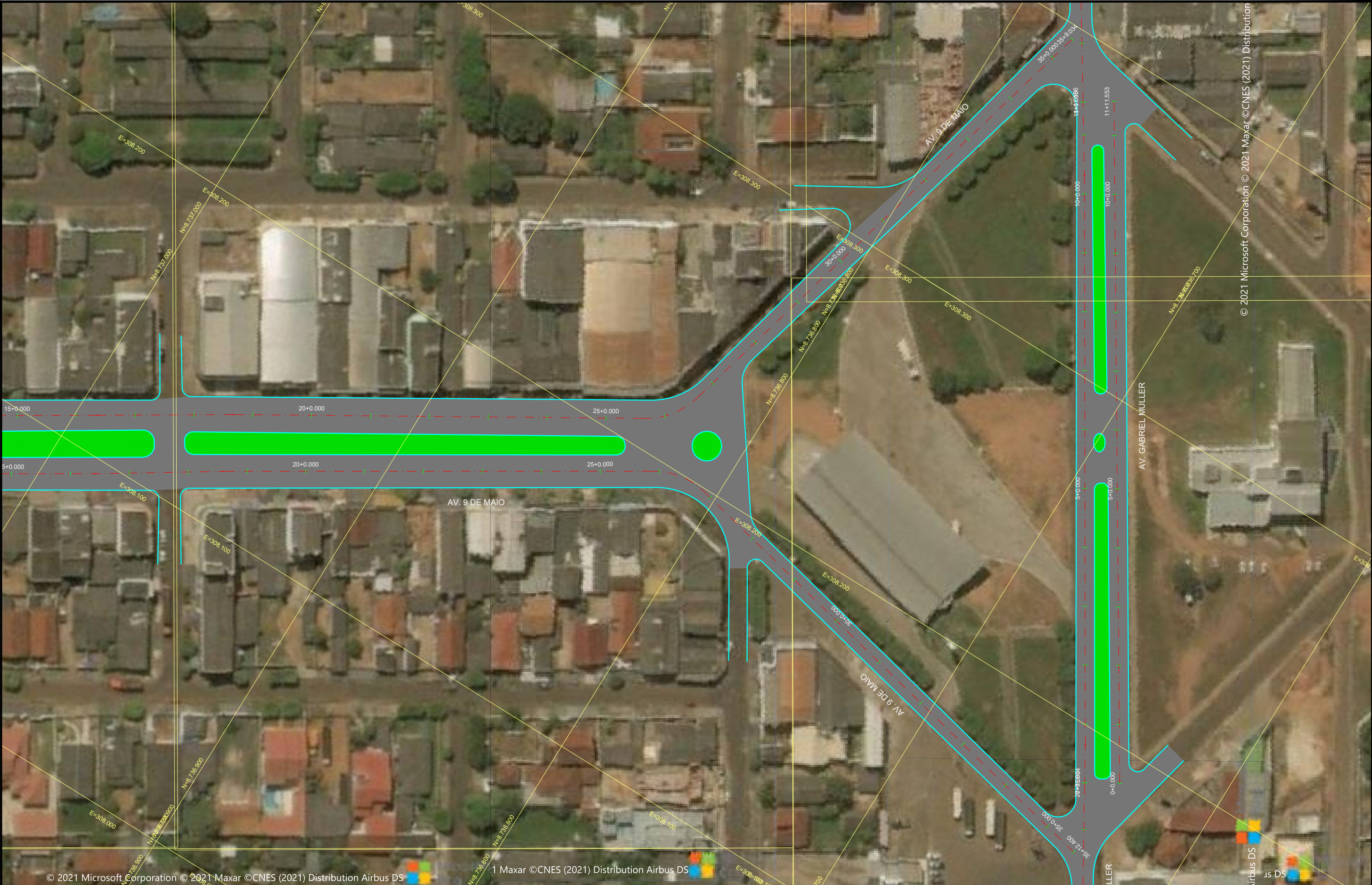
PROJETO DE RESTAURAÇÃO
PROJETO GEOMÉTRICO

ART:

REVISÃO: 07/2021

FOLHA: PG-14

DESENHO/ARQUIVO: H=1:1000



REVISÕES				
REV.	DATA	DESCRIÇÃO	EXECUÇÃO	VERIFICAÇÃO
Nº 0				
Nº 1				
Nº 2				
Nº 3				
Nº 4				
Nº 5				
Nº 6				
Nº 7				
Nº 8				

LEGENDA:

EIXO

ÁREA A SER REVITALIZADA

RESPONSÁVEL(S) TÉCNICO(S):

PROJETISTA(S):

VERIFICAÇÃO:

DESENHISTA(S):

APROVAÇÃO:





Juína
Município de
Gestão 2021-2024

LOCAL/MUNICÍPIO

DATA

TÍTULO:

REVISÃO:

FOLHA:

DESENHO/ARQUIVO:

ART:

DATA:

ESCALA:

H=1:1000

© 2021 Microsoft Corporation © 2021 Maxar ©CNES (2021) Distribution



REVISÕES					
REV.	DATA	DESCRIÇÃO	EXECUÇÃO	VERIFICAÇÃO	APROV.
Nº 0					
Nº 1					
Nº 2					
Nº 3					
Nº 4					
Nº 5					
Nº 6					
Nº 7					
Nº 8					

LEGENDA:

EIXO

ÁREA A SER REVITALIZADA

RESPONSÁVEL(S) TÉCNICO(S):

PROJETISTA(S):

VERIFICAÇÃO:

DESENHISTA(S):

APROVAÇÃO:





Juína
Município de
Gestão 2021/2024 Justiça sempre mais forte!

LOCAL/MUNICÍPIO

Juína - MT

TÍTULO:

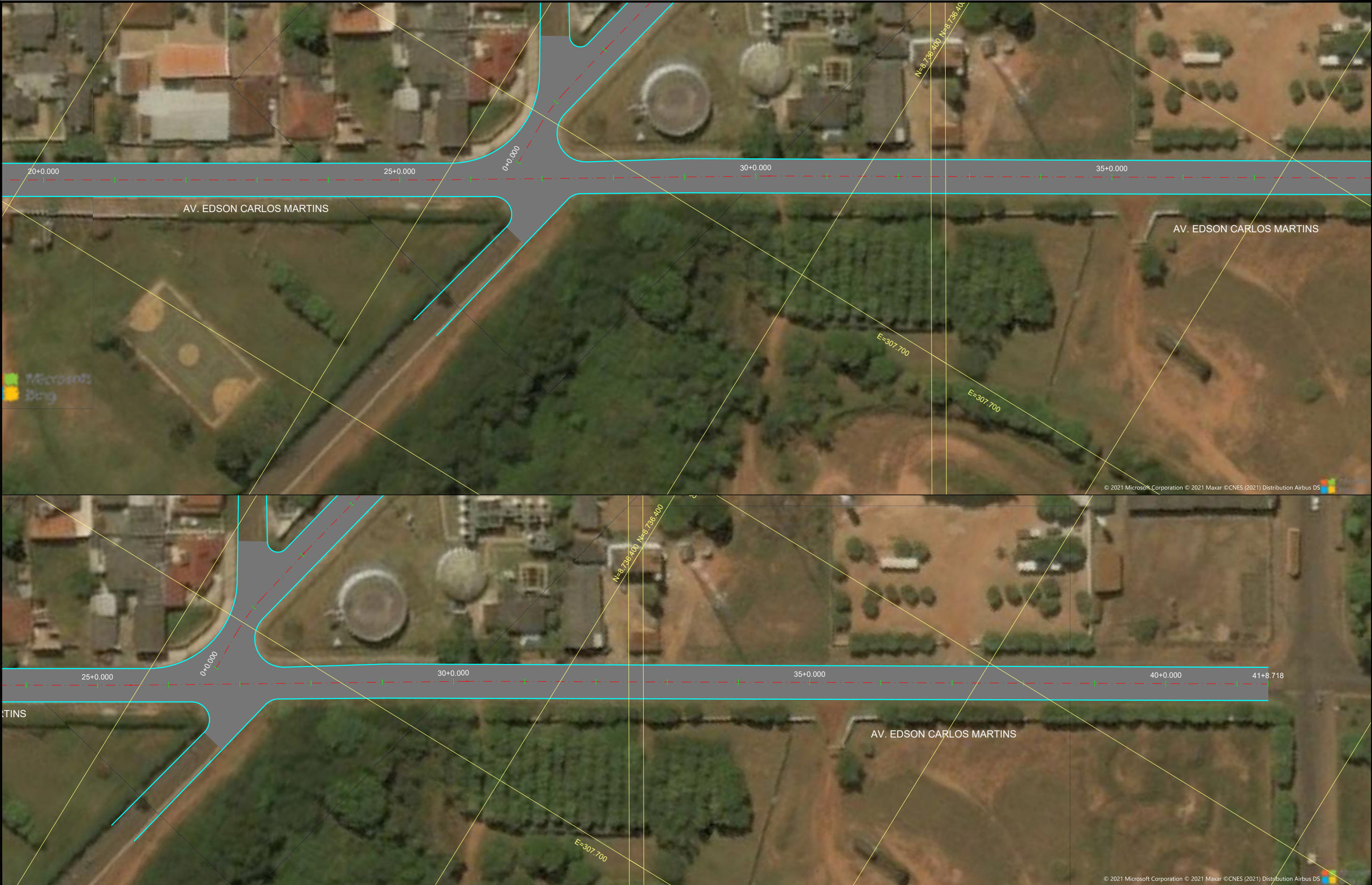
PROJETO DE RESTAURAÇÃO
PROJETO GEOMÉTRICO

ART:

REVISÃO: 07/2021

FOLHA: PG-16

DESENHO/ARQUIVO: H=1:1000



REVISÕES					
REV.	DATA	DESCRIÇÃO	EXECUÇÃO	VERIFICAÇÃO	APROV.
Nº0					
Nº1					
Nº2					
Nº3					
Nº4					
Nº5					
Nº6					
Nº7					
Nº8					

LEGENDA:

EIXO

ÁREA A SER REVITALIZADA

RESPONSÁVEL(S) TÉCNICO(S):

PROJETISTA(S):

VERIFICAÇÃO:

DESENHISTA(S):

APROVAÇÃO:



Município de Juína

Gestão 2021/2024

LOCAL/MUNICÍPIO

JUÍNA - MT

TÍTULO:

PROJETO DE RESTAURAÇÃO
PROJETO GEOMÉTRICO

ART:

REVISÃO: 07/2021

DATA:

FOLHA: PG-17



ESCALA:

H=1:1000

DESENHO/ARQUIVO:

Alinhamento: AV. LONDRINA				
Estaca	COORDENADAS UTM		COORDENADAS GEOGRAFICAS	
	Norte	Este	Latitude	Longitude
0+0,000	8.737.454,7238	306.535,9835	-11°24'56,793202"	-58°46'23,543873"
1+0,000	8.737.455,4443	306.555,9706	-11°24'56,773741"	-58°46'22,884456"
2+0,000	8.737.456,1648	306.575,9576	-11°24'56,754280"	-58°46'22,225038"
3+0,000	8.737.456,8853	306.595,9446	-11°24'56,734818"	-58°46'21,565620"
4+0,000	8.737.457,6058	306.615,9316	-11°24'56,715356"	-58°46'20,906202"
5+0,000	8.737.458,3262	306.635,9186	-11°24'56,695894"	-58°46'20,246784"
6+0,000	8.737.459,0467	306.655,9056	-11°24'56,676431"	-58°46'19,587367"
7+0,000	8.737.459,7672	306.675,8927	-11°24'56,656968"	-58°46'18,927949"
8+0,000	8.737.460,4877	306.695,8797	-11°24'56,637504"	-58°46'18,268531"
9+0,000	8.737.461,2082	306.715,8667	-11°24'56,618040"	-58°46'17,609113"
10+0,000	8.737.461,9287	306.735,8537	-11°24'56,598576"	-58°46'16,949695"
11+0,000	8.737.462,6492	306.755,8407	-11°24'56,579111"	-58°46'16,290276"
11+7,690 PI	8.737.462,9262	306.763,5258	-11°24'56,571626"	-58°46'16,036728"
12+0,000	8.737.463,3394	306.775,8288	-11°24'56,560632"	-58°46'15,630830"
13+0,000	8.737.464,0106	306.795,8175	-11°24'56,542769"	-58°46'14,971365"
14+0,000	8.737.464,6819	306.815,8063	-11°24'56,524905"	-58°46'14,311900"
15+0,000	8.737.465,3531	306.835,7950	-11°24'56,507041"	-58°46'13,652435"
16+0,000	8.737.466,0244	306.855,7837	-11°24'56,489177"	-58°46'12,992970"
17+0,000	8.737.466,6956	306.875,7725	-11°24'56,471312"	-58°46'12,333505"
18+0,000	8.737.467,3669	306.895,7612	-11°24'56,453446"	-58°46'11,674040"
19+0,000	8.737.468,0381	306.915,7499	-11°24'56,435581"	-58°46'11,014575"
20+0,000	8.737.468,7094	306.935,7387	-11°24'56,417715"	-58°46'10,355110"
21+0,000	8.737.469,3806	306.955,7274	-11°24'56,399848"	-58°46'09,695645"
21+7,184 PI	8.737.469,6217	306.962,9078	-11°24'56,393430"	-58°46'09,458749"
22+0,000	8.737.469,9472	306.975,7192	-11°24'56,385389"	-58°46'09,036099"
23+0,000	8.737.470,4550	306.995,7128	-11°24'56,372839"	-58°46'08,376508"
24+0,000	8.737.470,9629	307.015,7063	-11°24'56,360289"	-58°46'07,716917"
25+0,000	8.737.471,4708	307.035,6999	-11°24'56,347739"	-58°46'07,057326"
26+0,000	8.737.471,9786	307.055,6934	-11°24'56,335188"	-58°46'06,397734"
27+0,000	8.737.472,4865	307.075,6870	-11°24'56,322637"	-58°46'05,738143"
28+0,000	8.737.472,9944	307.095,6805	-11°24'56,310085"	-58°46'05,078552"
29+0,000	8.737.473,5022	307.115,6741	-11°24'56,297533"	-58°46'04,418960"
30+0,000	8.737.474,0101	307.135,6676	-11°24'56,284981"	-58°46'03,759369"
31+0,000	8.737.474,5180	307.155,6612	-11°24'56,272428"	-58°46'03,099777"
32+0,000	8.737.475,0259	307.175,6547	-11°24'56,259874"	-58°46'02,440186"
33+0,000	8.737.475,5337	307.195,6483	-11°24'56,247321"	-58°46'01,780594"
33+15,533	8.737.475,9282	307.211,1764	-11°24'56,237571"	-58°46'01,268319"



AV. LONDRINA PISTA DUPLA LD				
Estaca	COORDENADAS UTM		COORDENADAS GEOGRAFICAS	
	Norte	Este	Latitude	Longitude
0+0,000	8.737.470,5290	307.211,4857	-11°24'56,413331"	-58°46'01,259203"
1+0,000	8.737.471,3034	307.231,4707	-11°24'56,392101"	-58°46'00,599839"
2+0,000	8.737.472,0777	307.251,4557	-11°24'56,370875"	-58°45'59,940476"
3+0,000	8.737.472,8521	307.271,4407	-11°24'56,349644"	-58°45'59,281112"
4+0,000	8.737.473,6265	307.291,4257	-11°24'56,328413"	-58°45'58,621749"
5+0,000	8.737.474,4009	307.311,4107	-11°24'56,307182"	-58°45'57,962385"
6+0,000	8.737.475,1753	307.331,3957	-11°24'56,285950"	-58°45'57,303022"
7+0,000	8.737.475,9496	307.351,3807	-11°24'56,264721"	-58°45'56,643658"
8+0,000	8.737.476,7240	307.371,3657	-11°24'56,243489"	-58°45'55,984294"
9+0,000	8.737.477,4984	307.391,3507	-11°24'56,222256"	-58°45'55,324931"
10+0,000	8.737.478,2728	307.411,3357	-11°24'56,201023"	-58°45'54,665567"
11+0,000	8.737.479,0472	307.431,3208	-11°24'56,179789"	-58°45'54,006200"
12+0,000	8.737.479,8216	307.451,3058	-11°24'56,158555"	-58°45'53,346836"
13+0,000	8.737.480,5959	307.471,2908	-11°24'56,137323"	-58°45'52,687472"
13+4,036 PC	8.737.480,7522	307.475,3239	-11°24'56,133037"	-58°45'52,554408"
14+0,000	8.737.475,2713	307.489,8689	-11°24'56,314283"	-58°45'52,075741"
14+5,198 PT	8.737.471,2456	307.493,1336	-11°24'56,445935"	-58°45'51,968864"
15+0,000	8.737.458,6375	307.500,8888	-11°24'56,857766"	-58°45'51,715593"
16+0,000	8.737.441,6021	307.511,3672	-11°24'57,414211"	-58°45'51,373387"
17+0,000	8.737.424,5668	307.521,8455	-11°24'57,970652"	-58°45'51,031184"
18+0,000	8.737.407,5314	307.532,3239	-11°24'58,527097"	-58°45'50,688978"
19+0,000	8.737.390,4960	307.542,8023	-11°24'59,083541"	-58°45'50,346770"
20+0,000	8.737.373,4607	307.553,2806	-11°24'59,639982"	-58°45'50,004566"
21+0,000	8.737.356,4253	307.563,7590	-11°25'00,196427"	-58°45'49,662359"
22+0,000	8.737.339,3899	307.574,2374	-11°25'00,752871"	-58°45'49,320150"
23+0,000	8.737.322,3545	307.584,7157	-11°25'01,309315"	-58°45'48,977945"
24+0,000	8.737.305,3192	307.595,1941	-11°25'01,865756"	-58°45'48,635737"
25+0,000	8.737.288,2838	307.605,6725	-11°25'02,422200"	-58°45'48,293527"
25+0,105 PI	8.737.288,1942	307.605,7276	-11°25'02,425127"	-58°45'48,291728"
26+0,000	8.737.271,3011	307.616,2359	-11°25'02,976946"	-58°45'47,948504"
27+0,000	8.737.254,3186	307.626,7999	-11°25'03,531686"	-58°45'47,603460"
27+13,797 PI	8.737.242,6032	307.634,0875	-11°25'03,914374"	-58°45'47,365430"
28+0,000	8.737.237,3662	307.637,4116	-11°25'04,085455"	-58°45'47,256836"
29+0,000	8.737.220,4806	307.648,1297	-11°25'04,637072"	-58°45'46,906689"
30+0,000	8.737.203,5951	307.658,8477	-11°25'05,188685"	-58°45'46,556544"
31+0,000	8.737.186,7095	307.669,5658	-11°25'05,740302"	-58°45'46,206396"
31+14,400	8.737.174,5517	307.677,2829	-11°25'06,137471"	-58°45'45,954287"

REVISÕES					LEGENDA:	RESPONSÁVEL(S) TÉCNICO(S):		 Município de Juína <small>Governo 2021/2024 - Justiça sempre mais forte!</small>			
REV.	DATA	DESCRIÇÃO	EXECUÇÃO	VERIFICAÇÃO	APROV.			LOCAL/MUNICÍPIO		ART:	
Nº0								JUÍNA - MT		REVISÃO:	DATA:
Nº1								PROJETO DE RESTAURAÇÃO PROJETO GEOMÉTRICO		FOLHA:	ESCALA:
Nº2										PG-18	H=1:1000
Nº3										DESENHO/ARQUIVO:	
Nº4											
Nº5											
Nº6											
Nº7											
Nº8											

AV. LONDRINA PISTA DUPLA LE				
Estaca	COORDENADAS UTM		COORDENADAS GEOGRAFICAS	
	Norte	Este	Latitude	Longitude
0+0,000	8.737.482,8457	307.210,7800	-11°24'56,012381"	-58°46'01,280000"
1+0,000	8.737.483,6291	307.230,7647	-11°24'55,990859"	-58°46'00,620645"
2+0,000	8.737.484,4124	307.250,7493	-11°24'55,969339"	-58°45'59,961293"
3+0,000	8.737.485,1958	307.270,7340	-11°24'55,947816"	-58°45'59,301938"
4+0,000	8.737.485,9791	307.290,7186	-11°24'55,926295"	-58°45'58,642586"
5+0,000	8.737.486,7625	307.310,7033	-11°24'55,904771"	-58°45'57,983231"
6+0,000	8.737.487,5458	307.330,6879	-11°24'55,883249"	-58°45'57,323879"
7+0,000	8.737.488,3292	307.350,6726	-11°24'55,861724"	-58°45'56,664523"
8+0,000	8.737.489,1125	307.370,6572	-11°24'55,840202"	-58°45'56,005171"
9+0,000	8.737.489,8959	307.390,6419	-11°24'55,818676"	-58°45'55,345816"
10+0,000	8.737.490,6792	307.410,6265	-11°24'55,797153"	-58°45'54,686464"
11+0,000	8.737.491,4626	307.430,6112	-11°24'55,775626"	-58°45'54,027108"
12+0,000	8.737.492,2459	307.450,5959	-11°24'55,754102"	-58°45'53,367753"
13+0,000	8.737.493,0293	307.470,5805	-11°24'55,732575"	-58°45'52,708400"
13+12,226 PC	8.737.493,5081	307.482,7969	-11°24'55,719418"	-58°45'52,305345"
14+0,000	8.737.492,3141	307.490,4294	-11°24'55,759787"	-58°45'52,053826"
14+13,408 PT	8.737.483,9921	307.500,6216	-11°24'56,032624"	-58°45'51,719308"
15+0,000	8.737.478,3751	307.504,0722	-11°24'56,216097"	-58°45'51,606619"
16+0,000	8.737.461,3338	307.514,5409	-11°24'56,772732"	-58°45'51,264734"
17+0,000	8.737.444,2924	307.525,0095	-11°24'57,329370"	-58°45'50,922852"
18+0,000	8.737.427,2511	307.535,4782	-11°24'57,886004"	-58°45'50,580967"
19+0,000	8.737.410,2098	307.545,9469	-11°24'58,442639"	-58°45'50,239081"
20+0,000	8.737.393,1684	307.556,4156	-11°24'58,999276"	-58°45'49,897195"
21+0,000	8.737.376,1271	307.566,8843	-11°24'59,555911"	-58°45'49,555308"
22+0,000	8.737.359,0858	307.577,3529	-11°25'00,112545"	-58°45'49,213425"
23+0,000	8.737.342,0445	307.587,8216	-11°25'00,669179"	-58°45'48,871538"
24+0,000	8.737.325,0031	307.598,2903	-11°25'01,225817"	-58°45'48,529650"
25+0,000	8.737.307,9618	307.608,7590	-11°25'01,782451"	-58°45'48,187762"
25+12,730 PC	8.737.297,1150	307.615,4223	-11°25'02,136749"	-58°45'47,970151"
25+16,236 PT	8.737.294,1438	307.617,2836	-11°25'02,233807"	-58°45'47,909353"
26+0,000	8.737.290,9718	307.619,3096	-11°25'02,337432"	-58°45'47,843162"
27+0,000	8.737.274,1166	307.630,0754	-11°25'02,888069"	-58°45'47,491436"
28+0,000	8.737.257,2614	307.640,8412	-11°25'03,438706"	-58°45'47,139710"
28+3,458 PC	8.737.254,3469	307.642,7027	-11°25'03,533919"	-58°45'47,078893"
28+4,756 PT	8.737.253,2511	307.643,3977	-11°25'03,569716"	-58°45'47,056189"
29+0,000	8.737.240,3509	307.651,5199	-11°25'03,991125"	-58°45'46,790868"
30+0,000	8.737.223,4262	307.662,1761	-11°25'04,544002"	-58°45'46,442770"
31+0,000	8.737.206,5015	307.672,8324	-11°25'05,096878"	-58°45'46,094668"
32+0,000	8.737.189,5769	307.683,4886	-11°25'05,649751"	-58°45'45,746570"
32+9,745	8.737.181,3301	307.688,6810	-11°25'05,919148"	-58°45'45,576953"



AV. IVES ORTOLAN LD				
Estaca	COORDENADAS UTM		COORDENADAS GEOGRAFICAS	
	Norte	Este	Latitude	Longitude
0+0,000	8.737.269,0343	307.637,4070	-11°25'03,054911"	-58°45'47,250622"
1+0,000	8.737.279,5348	307.654,4287	-11°25'02,716579"	-58°45'46,687044"
2+0,000	8.737.290,0353	307.671,4505	-11°25'02,378246"	-58°45'46,123463"
3+0,000	8.737.300,5358	307.688,4722	-11°25'02,039914"	-58°45'45,559886"
4+0,000	8.737.311,0363	307.705,4939	-11°25'01,701580"	-58°45'44,996309"
5+0,000	8.737.321,5368	307.722,5157	-11°25'01,363247"	-58°45'44,432729"
6+0,000	8.737.332,0373	307.739,5374	-11°25'01,024913"	-58°45'43,869153"
6+1,209 PC	8.737.332,6718	307.740,5661	-11°25'01,004469"	-58°45'43,835094"
7+0,000	8.737.337,0579	307.758,5238	-11°25'00,865295"	-58°45'43,241872"
7+4,671 PT	8.737.336,3538	307.763,1364	-11°25'00,889122"	-58°45'43,089865"
8+0,000	8.737.332,8692	307.778,0644	-11°25'01,005476"	-58°45'42,598160"
9+0,000	8.737.328,3228	307.797,5408	-11°25'01,157284"	-58°45'41,956637"
10+0,000	8.737.323,7765	307.817,0172	-11°25'01,309088"	-58°45'41,315113"
11+0,000	8.737.319,2301	307.836,4936	-11°25'01,460895"	-58°45'40,673590"
12+0,000	8.737.314,6837	307.855,9700	-11°25'01,612702"	-58°45'40,032066"
13+0,000	8.737.310,1373	307.875,4464	-11°25'01,764509"	-58°45'39,390542"
13+16,173	8.737.306,4608	307.891,1963	-11°25'01,887269"	-58°45'38,871764"

AV. IVES ORTOLAN LE				
Estaca	COORDENADAS UTM		COORDENADAS GEOGRAFICAS	
	Norte	Este	Latitude	Longitude
0+0,000	8.737.280,3512	307.630,0207	-11°25'02,685172"	-58°45'47,491987"
1+0,000	8.737.290,9473	307.646,9831	-11°25'02,343717"	-58°45'46,930346"
2+0,000	8.737.301,5433	307.663,9455	-11°25'02,002265"	-58°45'46,368706"
3+0,000	8.737.312,1394	307.680,9079	-11°25'01,660810"	-58°45'45,807066"
4+0,000	8.737.322,7354	307.697,8704	-11°25'01,319357"	-58°45'45,245423"
5+0,000	8.737.333,3315	307.714,8328	-11°25'00,977901"	-58°45'44,683783"
6+0,000	8.737.343,9275	307.731,7952	-11°25'00,636447"	-58°45'44,122144"
6+12,080 PC	8.737.350,3273	307.742,0401	-11°25'00,430215"	-58°45'43,782927"
7+0,000	8.737.353,1019	307.749,4035	-11°25'00,341383"	-58°45'43,539485"
7+7,992 PT	8.737.352,8046	307.757,3368	-11°25'00,352630"	-58°45'43,277862"
8+0,000	8.737.349,9824	307.769,0085	-11°25'00,446783"	-58°45'42,893434"
9+0,000	8.737.345,2818	307.788,4483	-11°25'00,603602"	-58°45'42,253150"
10+0,000	8.737.340,5811	307.807,8880	-11°25'00,760424"	-58°45'41,612869"
11+0,000	8.737.335,8805	307.827,3278	-11°25'00,917242"	-58°45'40,972584"
12+0,000	8.737.331,1799	307.846,7676	-11°25'01,074059"	-58°45'40,332299"
13+0,000	8.737.326,4793	307.866,2073	-11°25'01,230877"	-58°45'39,692017"
14+0,000	8.737.321,7787	307.885,6471	-11°25'01,387694"	-58°45'39,051731"
15+0,000	8.737.317,0781	307.905,0868	-11°25'01,544511"	-58°45'38,411449"
15+1,392	8.737.316,7510	307.906,4398	-11°25'01,555423"	-58°45'38,366885"

REVISÕES					LEGENDA:	RESPONSÁVEL(S) TÉCNICO(S):							
REV.	DATA	DESCRIÇÃO	EXECUÇÃO	VERIFICAÇÃO	APROV.	PROJETISTA(S):		LOCAL/MUNICÍPIO JUÍNA - MT	ART:		REVISÃO:		
Nº0						VERIFICAÇÃO:			TÍTULO:		FOLHA:		
Nº1						DESENHISTA(S):			PROJETO DE RESTAURAÇÃO		PG-19		
Nº2						APROVAÇÃO:			PROJETO GEOMÉTRICO		H=1:1000		
Nº3												DESENHO/ARQUIVO:	
Nº4													
Nº5													
Nº6													
Nº7													
Nº8													

AV. DOS JAMBOS				
Estaca	COORDENADAS UTM		COORDENADAS GEOGRAFICAS	
	Norte	Este	Latitude	Longitude
0+0,000	8.736.979,3438	307.398,2869	-11°25'12,434562"	-58°45'55,196395"
1+0,000	8.736.989,9501	307.415,2429	-11°25'12,092780"	-58°45'54,634955"
2+0,000	8.737.000,5565	307.432,1989	-11°25'11,750993"	-58°45'54,073516"
3+0,000	8.737.011,1628	307.449,1549	-11°25'11,409210"	-58°45'53,512077"
4+0,000	8.737.021,7691	307.466,1109	-11°25'11,067426"	-58°45'52,950639"
5+0,000	8.737.032,3754	307.483,0669	-11°25'10,725642"	-58°45'52,389200"
6+0,000	8.737.042,9817	307.500,0229	-11°25'10,383858"	-58°45'51,827762"
7+0,000	8.737.053,5881	307.516,9789	-11°25'10,042070"	-58°45'51,266325"
7+11,325 PI	8.737.059,5937	307.526,5799	-11°25'09,848541"	-58°45'50,948422"
8+0,000	8.737.064,1944	307.533,9349	-11°25'09,700284"	-58°45'50,704888"
9+0,000	8.737.074,8007	307.550,8909	-11°25'09,358499"	-58°45'50,143451"
10+0,000	8.737.085,4070	307.567,8469	-11°25'09,016713"	-58°45'49,582014"
11+0,000	8.737.096,0133	307.584,8029	-11°25'08,674927"	-58°45'49,020578"
12+0,000	8.737.106,6197	307.601,7589	-11°25'08,333137"	-58°45'48,459142"
13+0,000	8.737.117,2260	307.618,7149	-11°25'07,991350"	-58°45'47,897707"
14+0,000	8.737.127,8323	307.635,6709	-11°25'07,649563"	-58°45'47,336271"
15+0,000	8.737.138,4386	307.652,6269	-11°25'07,307775"	-58°45'46,774837"
15+10,235 PI	8.737.143,8666	307.661,3043	-11°25'07,132858"	-58°45'46,487517"
16+0,000	8.737.148,9938	307.669,6147	-11°25'06,967656"	-58°45'46,212364"
17+0,000	8.737.159,4953	307.686,6358	-11°25'06,629291"	-58°45'45,648803"
17+6,995	8.737.163,1680	307.692,5887	-11°25'06,510954"	-58°45'45,451706"

AV. DOS JAMBOS PISTA DUPLA LD				
Estaca	COORDENADAS UTM		COORDENADAS GEOGRAFICAS	
	Norte	Este	Latitude	Longitude
0+0,000	8.737.163,1680	307.692,5887	-11°25'06,510954"	-58°45'45,451706"
1+0,000	8.737.173,6696	307.709,6098	-11°25'06,172585"	-58°45'44,888146"
2+0,000	8.737.184,1711	307.726,6309	-11°25'05,834220"	-58°45'44,324586"
3+0,000	8.737.194,6726	307.743,6520	-11°25'05,495853"	-58°45'43,761027"
4+0,000	8.737.205,1741	307.760,6731	-11°25'05,157487"	-58°45'43,197468"
5+0,000	8.737.215,6756	307.777,6942	-11°25'04,819120"	-58°45'42,633909"
6+0,000	8.737.226,1771	307.794,7153	-11°25'04,480752"	-58°45'42,070351"
7+0,000	8.737.236,6786	307.811,7365	-11°25'04,142385"	-58°45'41,506790"
7+6,280 PI	8.737.239,9762	307.817,0814	-11°25'04,036133"	-58°45'41,329824"
8+0,000	8.737.247,2640	307.828,7054	-11°25'03,801276"	-58°45'40,944937"
9+0,000	8.737.257,8877	307.845,6505	-11°25'03,458916"	-58°45'40,383862"
10+0,000	8.737.268,5114	307.862,5956	-11°25'03,116555"	-58°45'39,822788"
11+0,000	8.737.279,1351	307.879,5407	-11°25'02,774195"	-58°45'39,261714"
12+0,000	8.737.289,7588	307.896,4858	-11°25'02,431833"	-58°45'38,700640"
13+0,000	8.737.300,3826	307.913,4309	-11°25'02,089469"	-58°45'38,139566"
14+0,000	8.737.311,0063	307.930,3760	-11°25'01,747107"	-58°45'37,578493"
15+0,000	8.737.321,6300	307.947,3211	-11°25'01,404744"	-58°45'37,017421"
16+0,000	8.737.332,2537	307.964,2662	-11°25'01,062382"	-58°45'36,456348"
17+0,000	8.737.342,8775	307.981,2114	-11°25'00,720016"	-58°45'35,895273"
17+10,051 PI	8.737.348,2164	307.989,7272	-11°25'00,547962"	-58°45'35,613305"
18+0,000	8.737.353,4038	307.998,2167	-11°25'00,380834"	-58°45'35,332235"
19+0,000	8.737.363,8318	308.015,2830	-11°25'00,044863"	-58°45'34,767205"
20+0,000	8.737.374,2598	308.032,3492	-11°24'59,708891"	-58°45'34,202179"
21+0,000	8.737.384,6878	308.049,4155	-11°24'59,372919"	-58°45'33,637149"
22+0,000	8.737.395,1157	308.066,4818	-11°24'59,036950"	-58°45'33,072120"
23+0,000	8.737.405,5437	308.083,5480	-11°24'58,700977"	-58°45'32,507095"
24+0,000	8.737.415,9717	308.100,6143	-11°24'58,365004"	-58°45'31,942067"
25+0,000	8.737.426,3997	308.117,6805	-11°24'58,029031"	-58°45'31,377042"
25+1,993 PI	8.737.427,4388	308.119,3810	-11°24'57,995553"	-58°45'31,320742"
26+0,000	8.737.436,9316	308.134,6828	-11°24'57,689664"	-58°45'30,814105"
27+0,000	8.737.447,4749	308.151,6781	-11°24'57,349923"	-58°45'30,251396"
28+0,000	8.737.458,0183	308.168,6733	-11°24'57,010180"	-58°45'29,688692"
29+0,000	8.737.468,5616	308.185,6685	-11°24'56,670439"	-58°45'29,125987"
30+0,000	8.737.479,1050	308.202,6637	-11°24'56,330694"	-58°45'28,563283"
31+0,000	8.737.489,6483	308.219,6590	-11°24'55,990952"	-58°45'28,000576"
32+0,000	8.737.500,1917	308.236,6542	-11°24'55,651207"	-58°45'27,437873"
33+0,000	8.737.510,7350	308.253,6494	-11°24'55,311465"	-58°45'26,875170"
34+0,000	8.737.521,2784	308.270,6446	-11°24'54,971719"	-58°45'26,312467"
34+6,835 PC	8.737.524,8815	308.276,4526	-11°24'54,855614"	-58°45'26,120167"
34+16,803 PT	8.737.525,4249	308.285,9975	-11°24'54,839817"	-58°45'25,805217"

REVISÕES					LEGENDA:	RESPONSÁVEL(S) TÉCNICO(S):		 Município de Juína <small>Governo 2021/2024 - Trabalho sempre dando frutos!</small>				
REV.	DATA	DESCRIÇÃO	EXECUÇÃO	VERIFICAÇÃO				APROV.	LOCAL/MUNICÍPIO		ART:	
Nº0									JUÍNA - MT		REVISÃO:	
Nº1											FOLHA:	
Nº2											PG-20	
Nº3											H=1:1000	
Nº4											DESENHO/ARQUIVO:	
Nº5												
Nº6												
Nº7												
Nº8												
						PROJETO DE RESTAURAÇÃO PROJETO GEOMÉTRICO						

AV. DOS JAMBOS PISTA DUPLA LE				
Estaca	COORDENADAS UTM		COORDENADAS GEOGRAFICAS	
	Norte	Este	Latitude	Longitude
0+0,000	8.737.179,2223	307.694,2423	-11°25'05,988843"	-58°45'45,393934"
1+0,000	8.737.189,6735	307.711,2943	-11°25'05,652120"	-58°45'44,829366"
2+0,000	8.737.200,1247	307.728,3464	-11°25'05,315397"	-58°45'44,264794"
3+0,000	8.737.210,5759	307.745,3984	-11°25'04,978674"	-58°45'43,700226"
4+0,000	8.737.221,0271	307.762,4505	-11°25'04,641950"	-58°45'43,135655"
5+0,000	8.737.231,4783	307.779,5025	-11°25'04,305226"	-58°45'42,571087"
6+0,000	8.737.241,9295	307.796,5546	-11°25'03,968502"	-58°45'42,006517"
6+16,366 PI	8.737.250,4817	307.810,5083	-11°25'03,692960"	-58°45'41,544531"
7+0,000	8.737.252,4522	307.813,5616	-11°25'03,629441"	-58°45'41,443420"
8+0,000	8.737.263,2968	307.830,3662	-11°25'03,279865"	-58°45'40,886936"
9+0,000	8.737.274,1414	307.847,1708	-11°25'02,930288"	-58°45'40,330451"
10+0,000	8.737.284,9860	307.863,9754	-11°25'02,580712"	-58°45'39,773967"
11+0,000	8.737.295,8306	307.880,7800	-11°25'02,231134"	-58°45'39,217483"
12+0,000	8.737.306,6752	307.897,5846	-11°25'01,881557"	-58°45'38,661000"
13+0,000	8.737.317,5198	307.914,3892	-11°25'01,531979"	-58°45'38,104517"
14+0,000	8.737.328,3644	307.931,1938	-11°25'01,182400"	-58°45'37,548034"
15+0,000	8.737.339,2090	307.947,9984	-11°25'00,832822"	-58°45'36,991552"
16+0,000	8.737.350,0536	307.964,8030	-11°25'00,483243"	-58°45'36,435070"
17+0,000	8.737.360,8983	307.981,6076	-11°25'00,133660"	-58°45'35,878588"
17+0,058 PI	8.737.360,9297	307.981,6563	-11°25'00,132648"	-58°45'35,876976"
18+0,000	8.737.371,4661	307.998,5876	-11°24'59,793123"	-58°45'35,316377"
19+0,000	8.737.382,0332	308.015,5681	-11°24'59,452608"	-58°45'34,754150"
20+0,000	8.737.392,6002	308.032,5486	-11°24'59,112096"	-58°45'34,191923"
21+0,000	8.737.403,1673	308.049,5291	-11°24'58,771580"	-58°45'33,629696"
22+0,000	8.737.413,7343	308.066,5096	-11°24'58,431068"	-58°45'33,067470"
23+0,000	8.737.424,3014	308.083,4901	-11°24'58,090551"	-58°45'32,505244"
24+0,000	8.737.434,8684	308.100,4706	-11°24'57,750038"	-58°45'31,943018"
24+12,087 PI	8.737.441,2546	308.110,7328	-11°24'57,544248"	-58°45'31,603236"
25+0,000	8.737.445,4311	308.117,4538	-11°24'57,409665"	-58°45'31,380705"
26+0,000	8.737.455,9872	308.134,4411	-11°24'57,069507"	-58°45'30,818258"
27+0,000	8.737.466,5434	308.151,4284	-11°24'56,729345"	-58°45'30,255811"
28+0,000	8.737.477,0995	308.168,4157	-11°24'56,389186"	-58°45'29,693365"
29+0,000	8.737.487,6556	308.185,4030	-11°24'56,049027"	-58°45'29,130919"
30+0,000	8.737.498,2117	308.202,3903	-11°24'55,708868"	-58°45'28,568473"
31+0,000	8.737.508,7678	308.219,3776	-11°24'55,368708"	-58°45'28,006028"
32+0,000	8.737.519,3240	308.236,3649	-11°24'55,028545"	-58°45'27,443583"
33+0,000	8.737.529,8801	308.253,3522	-11°24'54,688384"	-58°45'26,881138"
33+18,058 PC	8.737.539,4112	308.268,6900	-11°24'54,381253"	-58°45'26,373308"
34+0,000	8.737.540,3546	308.270,3866	-11°24'54,350888"	-58°45'26,317156"
34+18,026 PT	8.737.540,4986	308.287,8080	-11°24'54,349644"	-58°45'25,742479"

AV. ODAIR VERONESE PISTA DUPLA LD				
Estaca	COORDENADAS UTM		COORDENADAS GEOGRAFICAS	
	Norte	Este	Latitude	Longitude
0+0,000	8.737.525,4249	308.285,9975	-11°24'54,839817"	-58°45'25,805217"
1+0,000	8.737.516,8785	308.304,0795	-11°24'55,121507"	-58°45'25,210490"
2+0,000	8.737.508,3321	308.322,1615	-11°24'55,403197"	-58°45'24,615762"
3+0,000	8.737.499,7856	308.340,2435	-11°24'55,684891"	-58°45'24,021034"
4+0,000	8.737.491,2392	308.358,3255	-11°24'55,966580"	-58°45'23,426305"
4+13,136 PI	8.737.485,6260	308.370,2016	-11°24'56,151591"	-58°45'23,035692"
5+0,000	8.737.483,4323	308.376,7058	-11°24'56,224264"	-58°45'22,821588"
5+15,412 PI	8.737.478,5069	308.391,3094	-11°24'56,387431"	-58°45'22,340870"
6+0,000	8.737.477,4623	308.395,7770	-11°24'56,422307"	-58°45'22,193714"
7+0,000	8.737.472,9091	308.415,2518	-11°24'56,574323"	-58°45'21,552243"
8+0,000	8.737.468,3559	308.434,7267	-11°24'56,726339"	-58°45'20,910769"
9+0,000	8.737.463,8027	308.454,2015	-11°24'56,878355"	-58°45'20,269297"
10+0,000	8.737.459,2495	308.473,6763	-11°24'57,030371"	-58°45'19,627826"
11+0,000	8.737.454,6963	308.493,1511	-11°24'57,182386"	-58°45'18,986354"
12+0,000	8.737.450,1431	308.512,6259	-11°24'57,334401"	-58°45'18,344882"
13+0,000	8.737.445,5898	308.532,1007	-11°24'57,486418"	-58°45'17,703409"
13+10,155	8.737.443,2780	308.541,9890	-11°24'57,563601"	-58°45'17,377702"

AV. ODAIR VERONESE PISTA DUPLA LE				
Estaca	COORDENADAS UTM		COORDENADAS GEOGRAFICAS	
	Norte	Este	Latitude	Longitude
0+0,000	8.737.540,4986	308.287,8080	-11°24'54,349644"	-58°45'25,742479"
1+0,000	8.737.531,9367	308.305,8827	-11°24'54,631838"	-58°45'25,147995"
2+0,000	8.737.523,3749	308.323,9574	-11°24'54,914028"	-58°45'24,553512"
3+0,000	8.737.514,8130	308.342,0321	-11°24'55,196220"	-58°45'23,959027"
4+0,000	8.737.506,2512	308.360,1068	-11°24'55,478410"	-58°45'23,364543"
4+15,264 PI	8.737.499,7168	308.373,9014	-11°24'55,693778"	-58°45'22,910832"
5+0,000	8.737.498,2921	308.378,4180	-11°24'55,741032"	-58°45'22,762136"
6+0,000	8.737.492,2756	308.397,4916	-11°24'55,940589"	-58°45'22,134192"
6+0,332 PI	8.737.492,1756	308.397,8087	-11°24'55,943906"	-58°45'22,123753"
7+0,000	8.737.487,6940	308.416,9588	-11°24'56,093528"	-58°45'21,492978"
8+0,000	8.737.483,1367	308.436,4327	-11°24'56,245677"	-58°45'20,851538"
9+0,000	8.737.478,5794	308.455,9065	-11°24'56,397826"	-58°45'20,210100"
10+0,000	8.737.474,0221	308.475,3804	-11°24'56,549975"	-58°45'19,568659"
11+0,000	8.737.469,4648	308.494,8542	-11°24'56,702123"	-58°45'18,927222"
12+0,000	8.737.464,9075	308.514,3281	-11°24'56,854271"	-58°45'18,285780"
13+0,000	8.737.460,3501	308.533,8019	-11°24'57,006422"	-58°45'17,644342"
13+12,527	8.737.457,4957	308.545,9994	-11°24'57,101717"	-58°45'17,242574"

REVISÕES				
REV.	DATA	DESCRIÇÃO	EXECUÇÃO	VERIFICAÇÃO
Nº0				
Nº1				
Nº2				
Nº3				
Nº4				
Nº5				
Nº6				
Nº7				
Nº8				

LEGENDA:

RESPONSÁVEL(S) TÉCNICO(S):

PROJETISTA(S):

VERIFICAÇÃO:

DESENHISTA(S):

APROVAÇÃO:



LOCAL/MUNICÍPIO

JUÍNA - MT

ART:

TÍTULO:

PROJETO DE RESTAURAÇÃO
PROJETO GEOMÉTRICO

REVISÃO:

DATA:

FOLHA:

PG-21



ESCALA:

H=1:1000

DESENHO/ARQUIVO:



AV. HILDA P. PEDROTI PISTA DUPLA LD				
Estaca	COORDENADAS UTM		COORDENADAS GEOGRAFICAS	
	Norte	Este	Latitude	Longitude
0+0,000 PC	8.737.443,2780	308.541,9890	-11°24'57,563601"	-58°45'17,377702"
1+0,000	8.737.432,7999	308.558,5906	-11°24'57,907857"	-58°45'16,832188"
1+3,625 PT	8.737.429,8388	308.560,6780	-11°24'58,004629"	-58°45'16,763927"
2+0,000	8.737.415,9099	308.569,2874	-11°24'58,459604"	-58°45'16,482728"
3+0,000	8.737.398,8973	308.579,8028	-11°24'59,015306"	-58°45'16,139276"
4+0,000	8.737.381,8848	308.590,3182	-11°24'59,571004"	-58°45'15,795823"
5+0,000	8.737.364,8722	308.600,8335	-11°25'00,126705"	-58°45'15,452374"
6+0,000	8.737.347,8597	308.611,3489	-11°25'00,682403"	-58°45'15,108920"
7+0,000	8.737.330,8471	308.621,8643	-11°25'01,238105"	-58°45'14,765466"
7+17,684 PI	8.737.315,8050	308.631,1618	-11°25'01,729441"	-58°45'14,461792"
8+0,000	8.737.313,8575	308.632,4159	-11°25'01,793065"	-58°45'14,420814"
9+0,000	8.737.297,0423	308.643,2442	-11°25'02,342404"	-58°45'14,066999"
9+19,560 PI	8.737.280,5974	308.653,8339	-11°25'02,879645"	-58°45'13,720980"
10+0,000	8.737.280,2247	308.654,0686	-11°25'02,891820"	-58°45'13,713313"
11+0,000	8.737.263,2995	308.664,7239	-11°25'03,444704"	-58°45'13,365225"
12+0,000	8.737.246,3742	308.675,3792	-11°25'03,997592"	-58°45'13,017138"
13+0,000	8.737.229,4490	308.686,0346	-11°25'04,550476"	-58°45'12,669047"
14+0,000	8.737.212,5237	308.696,6899	-11°25'05,103364"	-58°45'12,320958"
15+0,000	8.737.195,5985	308.707,3452	-11°25'05,656248"	-58°45'11,972870"
16+0,000	8.737.178,6732	308.718,0006	-11°25'06,209135"	-58°45'11,624778"
17+0,000	8.737.161,7480	308.728,6559	-11°25'06,762019"	-58°45'11,276688"
17+7,781 PC	8.737.155,1630	308.732,8015	-11°25'06,977127"	-58°45'11,141259"
18+0,000	8.737.143,6701	308.736,5781	-11°25'07,351876"	-58°45'11,018982"
18+7,699 PT	8.737.136,0263	308.735,9586	-11°25'07,600499"	-58°45'11,040945"
19+0,000	8.737.124,0633	308.733,0962	-11°25'07,989237"	-58°45'11,137754"
20+0,000	8.737.104,6123	308.728,4422	-11°25'08,621297"	-58°45'11,295158"
21+0,000	8.737.085,1614	308.723,7882	-11°25'09,253354"	-58°45'11,452562"
22+0,000	8.737.065,7104	308.719,1341	-11°25'09,885414"	-58°45'11,609969"
23+0,000	8.737.046,2594	308.714,4801	-11°25'10,517474"	-58°45'11,767373"
24+0,000	8.737.026,8085	308.709,8260	-11°25'11,149530"	-58°45'11,924781"
25+0,000	8.737.007,3575	308.705,1720	-11°25'11,781590"	-58°45'12,082186"
25+17,536 PC	8.736.990,3031	308.701,0914	-11°25'12,335772"	-58°45'12,220198"
26+0,000	8.736.987,8773	308.700,6669	-11°25'12,414630"	-58°45'12,234685"
26+13,329 PT	8.736.975,1138	308.703,5421	-11°25'12,830549"	-58°45'12,142396"
27+0,000	8.736.969,4431	308.707,0563	-11°25'13,015779"	-58°45'12,027611"
28+0,000	8.736.952,4428	308.717,5915	-11°25'13,571083"	-58°45'11,683497"
29+0,000	8.736.935,4425	308.728,1267	-11°25'14,126388"	-58°45'11,339382"
30+0,000	8.736.918,4422	308.738,6619	-11°25'14,681692"	-58°45'10,995267"
31+0,000	8.736.901,4420	308.749,1971	-11°25'15,236994"	-58°45'10,651152"
32+0,000	8.736.884,4417	308.759,7323	-11°25'15,792298"	-58°45'10,307037"
33+0,000	8.736.867,4414	308.770,2675	-11°25'16,347602"	-58°45'09,962921"
34+0,000	8.736.850,4411	308.780,8027	-11°25'16,902906"	-58°45'09,618804"
35+0,000	8.736.833,4409	308.791,3379	-11°25'17,458207"	-58°45'09,274688"
35+13,076	8.736.822,3262	308.798,2257	-11°25'17,821262"	-58°45'09,049708"

AV. HILDA P. PEDROTI PISTA DUPLA LE				
Estaca	COORDENADAS UTM		COORDENADAS GEOGRAFICAS	
	Norte	Este	Latitude	Longitude
0+0,000 PC	8.737.457,4957	308.545,9994	-11°24'57,101717"	-58°45'17,242574"
1+0,000	8.737.448,3580	308.563,5561	-11°24'57,402542"	-58°45'16,665288"
1+11,159 PT	8.737.439,8612	308.570,7336	-11°24'57,680463"	-58°45'16,430234"
2+0,000	8.737.432,3796	308.575,4445	-11°24'57,924860"	-58°45'16,276340"
3+0,000	8.737.415,4551	308.586,1011	-11°24'58,477722"	-58°45'15,928212"
4+0,000	8.737.398,5307	308.596,7578	-11°24'59,030581"	-58°45'15,580081"
5+0,000	8.737.381,6063	308.607,4144	-11°24'59,583440"	-58°45'15,231953"
6+0,000	8.737.364,6818	308.618,0710	-11°25'00,136302"	-58°45'14,883825"
7+0,000	8.737.347,7574	308.628,7276	-11°25'00,689161"	-58°45'14,535696"
7+17,275 PC	8.737.333,1387	308.637,9324	-11°25'01,166701"	-58°45'14,234994"
7+17,640 PT	8.737.332,8296	308.638,1266	-11°25'01,176798"	-58°45'14,228650"
8+0,000	8.737.330,8305	308.639,3803	-11°25'01,242100"	-58°45'14,187696"
9+0,000	8.737.313,8866	308.650,0060	-11°25'01,795587"	-58°45'13,840589"
10+0,000	8.737.296,9428	308.660,6317	-11°25'02,349071"	-58°45'13,493483"
11+0,000	8.737.279,9989	308.671,2574	-11°25'02,902558"	-58°45'13,146376"
11+6,069 PC	8.737.274,8572	308.674,4819	-11°25'03,070516"	-58°45'13,041042"
11+7,074 PT	8.737.274,0045	308.675,0136	-11°25'03,098370"	-58°45'13,023674"
12+0,000	8.737.263,0193	308.681,8259	-11°25'03,457196"	-58°45'12,801162"
13+0,000	8.737.246,0223	308.692,3663	-11°25'04,012394"	-58°45'12,456879"
14+0,000	8.737.229,0253	308.702,9068	-11°25'04,567592"	-58°45'12,112591"
15+0,000	8.737.212,0283	308.713,4472	-11°25'05,122790"	-58°45'11,768307"
16+0,000	8.737.195,0312	308.723,9877	-11°25'05,677991"	-58°45'11,424019"
17+0,000	8.737.178,0342	308.734,5281	-11°25'06,233189"	-58°45'11,079735"
18+0,000	8.737.161,0372	308.745,0685	-11°25'06,788386"	-58°45'10,735449"
18+3,893 PC	8.737.157,7284	308.747,1204	-11°25'06,896467"	-58°45'10,668427"
19+0,000	8.737.142,7210	308.752,6626	-11°25'07,385933"	-58°45'10,488613"
19+16,694 PT	8.737.126,1744	308.751,7309	-11°25'07,924212"	-58°45'10,522653"
20+0,000	8.737.122,9834	308.750,8652	-11°25'08,027883"	-58°45'10,551847"
21+0,000	8.737.103,6811	308.745,6287	-11°25'08,654989"	-58°45'10,728434"
22+0,000	8.737.084,3788	308.740,3921	-11°25'09,282096"	-58°45'10,905026"
23+0,000	8.737.065,0765	308.735,1556	-11°25'09,909202"	-58°45'11,081614"
24+0,000	8.737.045,7742	308.729,9190	-11°25'10,536308"	-58°45'11,258206"
25+0,000	8.737.026,4720	308.724,6825	-11°25'11,163411"	-58°45'11,434794"
26+0,000	8.737.007,1697	308.719,4459	-11°25'11,790517"	-58°45'11,611387"
26+10,962 PC	8.736.996,5899	308.716,5757	-11°25'12,134240"	-58°45'11,708178"
27+0,000	8.736.987,6356	308.716,2266	-11°25'12,425564"	-58°45'11,721483"
27+7,175 PT	8.736.980,9723	308.718,7831	-11°25'12,642906"	-58°45'11,638487"
28+0,000	8.736.970,0105	308.725,4398	-11°25'13,000940"	-58°45'11,421101"
29+0,000	8.736.952,9156	308.735,8208	-11°25'13,559293"	-58°45'11,082092"
30+0,000	8.736.935,8207	308.746,2018	-11°25'14,117645"	-58°45'10,743083"
31+0,000	8.736.918,7259	308.756,5828	-11°25'14,675994"	-58°45'10,404073"
32+0,000	8.736.901,6310	308.766,9638	-11°25'15,234347"	-58°45'10,065063"
33+0,000	8.736.884,5361	308.777,3448	-11°25'15,792699"	-58°45'09,726052"
34+0,000	8.736.867,4412	308.787,7258	-11°25'16,351051"	-58°45'09,387041"
35+0,000	8.736.850,3463	308.798,1068	-11°25'16,909403"	-58°45'09,048030"
36+0,000	8.736.833,2515	308.808,4878	-11°25'17,467752"	-58°45'08,709018"
36+6,278	8.736.827,8854	308.811,7464	-11°25'17,643019"	-58°45'08,602602"

REVISÕES						LEGENDA:	RESPONSÁVEL(S) TÉCNICO(S):	<div></div>	<div>Município de Juína <small>Gestão 2021/2024 Justitia contra mala Veritas</small></div>				
REV.	DATA	DESCRIÇÃO	EXECUÇÃO	VERIFICAÇÃO	APROV.				LOCAL/MUNICÍPIO		ART:		
Nº0									JUÍNA - MT		PROJETO DE RESTAURAÇÃO PROJETO GEOMÉTRICO	REVISÃO:	DATA:
Nº1												FOLHA:	ESCALA:
Nº2												PG-22	H=1:1000
Nº3												DESENHO/ARQUIVO:	
Nº4													
Nº5													
Nº6													
Nº7													
Nº8													

AV. EDSON CARLOS MARTINS				
Estaca	COORDENADAS UTM		COORDENADAS GEOGRAFICAS	
	Norte	Este	Latitude	Longitude
0+0,000	8.736.959,0412	307.544,7864	-11°25'13,124331"	-58°45'50,368095"
1+0,000	8.736.939,7066	307.539,6704	-11°25'13,752502"	-58°45'50,540739"
2+0,000	8.736.920,3720	307.534,5544	-11°25'14,380673"	-58°45'50,713383"
3+0,000	8.736.901,0374	307.529,4384	-11°25'15,008844"	-58°45'50,886028"
4+0,000	8.736.881,7028	307.524,3225	-11°25'15,637015"	-58°45'51,058669"
5+0,000	8.736.862,3682	307.519,2065	-11°25'16,265186"	-58°45'51,231315"
6+0,000	8.736.843,0336	307.514,0905	-11°25'16,893356"	-58°45'51,403960"
7+0,000	8.736.823,6990	307.508,9745	-11°25'17,521527"	-58°45'51,576606"
8+0,000	8.736.804,3644	307.503,8586	-11°25'18,149697"	-58°45'51,749248"
8+7,509 PC	8.736.797,1051	307.501,9377	-11°25'18,385548"	-58°45'51,814072"
9+0,000	8.736.784,7303	307.500,6644	-11°25'18,787995"	-58°45'51,858563"
9+19,887 PT	8.736.765,9394	307.506,5220	-11°25'19,400651"	-58°45'51,669126"
10+0,000	8.736.765,8431	307.506,5812	-11°25'19,403797"	-58°45'51,667192"
11+0,000	8.736.748,8006	307.517,0481	-11°25'19,960471"	-58°45'51,325361"
12+0,000	8.736.731,7582	307.527,5149	-11°25'20,517142"	-58°45'50,983533"
13+0,000	8.736.714,7157	307.537,9818	-11°25'21,073816"	-58°45'50,641702"
14+0,000	8.736.697,6733	307.548,4487	-11°25'21,630487"	-58°45'50,299870"
15+0,000	8.736.680,6309	307.558,9155	-11°25'22,187158"	-58°45'49,958041"
16+0,000	8.736.663,5884	307.569,3824	-11°25'22,743832"	-58°45'49,616208"
17+0,000	8.736.646,5460	307.579,8493	-11°25'23,300503"	-58°45'49,274375"
17+15,739 PI	8.736.633,1342	307.588,0863	-11°25'23,738584"	-58°45'49,005367"
18+0,000	8.736.629,5035	307.590,3161	-11°25'23,857177"	-58°45'48,932545"
19+0,000	8.736.612,4611	307.600,7830	-11°25'24,413847"	-58°45'48,590711"
20+0,000	8.736.595,4187	307.611,2499	-11°25'24,970518"	-58°45'48,248877"
21+0,000	8.736.578,3762	307.621,7167	-11°25'25,527192"	-58°45'47,907046"
22+0,000	8.736.561,3338	307.632,1836	-11°25'26,083862"	-58°45'47,565211"
23+0,000	8.736.544,2913	307.642,6505	-11°25'26,640536"	-58°45'47,223376"
24+0,000	8.736.527,2489	307.653,1173	-11°25'27,197206"	-58°45'46,881544"
25+0,000	8.736.510,2065	307.663,5842	-11°25'27,753876"	-58°45'46,539708"
25+9,395 PI	8.736.502,2009	307.668,5009	-11°25'28,015370"	-58°45'46,379135"
26+0,000	8.736.493,2288	307.674,1551	-11°25'28,308461"	-58°45'46,194428"
27+0,000	8.736.476,3084	307.684,8183	-11°25'28,861200"	-58°45'45,846092"
28+0,000	8.736.459,3881	307.695,4814	-11°25'29,413936"	-58°45'45,497759"
29+0,000	8.736.442,4678	307.706,1445	-11°25'29,966671"	-58°45'45,149425"
30+0,000	8.736.425,5474	307.716,8076	-11°25'30,519410"	-58°45'44,801092"
30+3,821 PI	8.736.422,3149	307.718,8448	-11°25'30,625006"	-58°45'44,734542"
31+0,000	8.736.408,5010	307.727,2673	-11°25'31,076209"	-58°45'44,459492"
32+0,000	8.736.391,4247	307.737,6789	-11°25'31,633971"	-58°45'44,119485"
33+0,000	8.736.374,3485	307.748,0906	-11°25'32,191729"	-58°45'43,779474"
34+0,000	8.736.357,2722	307.758,5022	-11°25'32,749491"	-58°45'43,439466"
35+0,000	8.736.340,1960	307.768,9138	-11°25'33,307250"	-58°45'43,099458"
36+0,000	8.736.323,1198	307.779,3254	-11°25'33,865008"	-58°45'42,759449"
37+0,000	8.736.306,0435	307.789,7370	-11°25'34,422770"	-58°45'42,419440"
38+0,000	8.736.288,9673	307.800,1487	-11°25'34,980528"	-58°45'42,079428"
39+0,000	8.736.271,8910	307.810,5603	-11°25'35,538290"	-58°45'41,739418"
40+0,000	8.736.254,8148	307.820,9719	-11°25'36,096048"	-58°45'41,399408"
41+0,000	8.736.237,7385	307.831,3835	-11°25'36,653810"	-58°45'41,059398"
41+8,718	8.736.230,2946	307.835,9222	-11°25'36,896949"	-58°45'40,911178"



AV. GABRIEL MULLER PISTA SIMPLES TRECHO 01				
Estaca	COORDENADAS UTM		COORDENADAS GEOGRAFICAS	
	Norte	Este	Latitude	Longitude
0+0,000	8.736.484,3484	307.685,1808	-11°25'28,599635"	-58°45'45,832518"
0+11,901 PC	8.736.484,6503	307.697,0778	-11°25'28,592170"	-58°45'45,440020"
1+0,000	8.736.484,2005	307.705,1557	-11°25'28,608410"	-58°45'45,173651"
1+3,277 PT	8.736.483,6481	307.708,3854	-11°25'28,627027"	-58°45'45,067227"
2+0,000	8.736.480,2904	307.724,7676	-11°25'28,739542"	-58°45'44,527515"
2+0,654 PI	8.736.480,1590	307.725,4085	-11°25'28,743945"	-58°45'44,506400"
3+0,000	8.736.475,9477	307.744,2903	-11°25'28,884734"	-58°45'43,884407"
4+0,000	8.736.471,5940	307.763,8107	-11°25'29,030283"	-58°45'43,241378"
5+0,000	8.736.467,2403	307.783,3311	-11°25'29,175832"	-58°45'42,598348"
6+0,000	8.736.462,8865	307.802,8515	-11°25'29,321384"	-58°45'41,955318"
7+0,000	8.736.458,5328	307.822,3718	-11°25'29,466932"	-58°45'41,312291"
8+0,000	8.736.454,1791	307.841,8922	-11°25'29,612479"	-58°45'40,669261"
8+16,642 PC	8.736.450,5563	307.858,1353	-11°25'29,733592"	-58°45'40,134189"
9+0,000	8.736.450,0473	307.861,4518	-11°25'29,750813"	-58°45'40,024892"
9+15,802 PT	8.736.453,6037	307.876,5792	-11°25'29,638079"	-58°45'39,525181"
10+0,000	8.736.455,7872	307.880,1652	-11°25'29,567734"	-58°45'39,406454"
11+0,000	8.736.466,1886	307.897,2476	-11°25'29,232637"	-58°45'38,840879"
12+0,000	8.736.476,5900	307.914,3301	-11°25'28,897539"	-58°45'38,275302"
13+0,000	8.736.486,9914	307.931,4126	-11°25'28,562441"	-58°45'37,709725"
14+0,000	8.736.497,3928	307.948,4951	-11°25'28,227342"	-58°45'37,144149"
15+0,000	8.736.507,7942	307.965,5775	-11°25'27,892243"	-58°45'36,578576"
16+0,000	8.736.518,1956	307.982,6600	-11°25'27,557144"	-58°45'36,013000"
17+0,000	8.736.528,5970	307.999,7425	-11°25'27,222044"	-58°45'35,447425"
17+17,320 PI	8.736.537,6047	308.014,5361	-11°25'26,931845"	-58°45'34,957631"
18+0,000	8.736.539,0354	308.016,8020	-11°25'26,885736"	-58°45'34,882601"
19+0,000	8.736.549,7134	308.033,7130	-11°25'26,541601"	-58°45'34,322628"
20+0,000	8.736.560,3913	308.050,6240	-11°25'26,197468"	-58°45'33,762655"
21+0,000	8.736.571,0692	308.067,5350	-11°25'25,853335"	-58°45'33,202682"
22+0,000	8.736.581,7471	308.084,4460	-11°25'25,509202"	-58°45'32,642710"
22+9,324 PI	8.736.586,7253	308.092,3301	-11°25'25,348762"	-58°45'32,381645"
23+0,000	8.736.592,3769	308.101,3872	-11°25'25,166640"	-58°45'32,081752"
24+0,000	8.736.602,9645	308.118,3549	-11°25'24,825455"	-58°45'31,519928"
25+0,000	8.736.613,5522	308.135,3225	-11°25'24,484268"	-58°45'30,958108"
25+13,882 PI	8.736.620,9012	308.147,0999	-11°25'24,247446"	-58°45'30,568143"
26+0,000	8.736.624,0421	308.152,3499	-11°25'24,146274"	-58°45'30,394336"
27+0,000	8.736.634,3102	308.169,5128	-11°25'23,815525"	-58°45'29,826138"
27+15,864	8.736.642,4550	308.183,1267	-11°25'23,553169"	-58°45'29,375435"

REVISÕES						LEGENDA:	RESPONSÁVEL(S) TÉCNICO(S):					
REV.	DATA	DESCRIÇÃO	EXECUÇÃO	VERIFICAÇÃO	APROV.				LOCAL/MUNICÍPIO		ART:	
Nº0									JUÍNA - MT		REVISÃO:	DATA:
Nº1											FOLHA:	ESCALA:
Nº2											PG.-24	H=1:1000
Nº3											DESENHO/ARQUIVO:	
Nº4												
Nº5												
Nº6												
Nº7											PROJETO DE RESTAURAÇÃO PROJETO GEOMÉTRICO	
Nº8												

AV. GABRIEL MULLER PISTA SIMPLES TRECHO 02				
Estaca	COORDENADAS UTM		COORDENADAS GEOGRAFICAS	
	Norte	Este	Latitude	Longitude
0+0,000	8.736.764,7526	308.379,2739	-11°25'19,612132"	-58°45'22,880794"
1+0,000	8.736.775,6213	308.396,0629	-11°25'19,261759"	-58°45'22,324814"
2+0,000	8.736.786,4900	308.412,8519	-11°25'18,911386"	-58°45'21,768835"
2+0,970 PI	8.736.787,0173	308.413,6663	-11°25'18,894387"	-58°45'21,741865"
3+0,000	8.736.797,1889	308.429,7496	-11°25'18,566560"	-58°45'21,209304"
4+0,000	8.736.807,8791	308.446,6528	-11°25'18,222017"	-58°45'20,649594"
5+0,000	8.736.818,5694	308.463,5560	-11°25'17,877471"	-58°45'20,089885"
6+0,000	8.736.829,2596	308.480,4593	-11°25'17,532927"	-58°45'19,530172"
7+0,000	8.736.839,9498	308.497,3625	-11°25'17,188384"	-58°45'18,970463"
8+0,000	8.736.850,6400	308.514,2657	-11°25'16,843840"	-58°45'18,410755"
9+0,000	8.736.861,3303	308.531,1690	-11°25'16,499292"	-58°45'17,851043"
9+14,131 PI	8.736.868,8836	308.543,1121	-11°25'16,255849"	-58°45'17,455577"
10+0,000	8.736.871,9743	308.548,1011	-11°25'16,156256"	-58°45'17,290392"
11+0,000	8.736.882,5072	308.565,1028	-11°25'15,816850"	-58°45'16,727467"
12+0,000	8.736.893,0401	308.582,1045	-11°25'15,477443"	-58°45'16,164542"
13+0,000	8.736.903,5730	308.599,1062	-11°25'15,138035"	-58°45'15,601617"
14+0,000	8.736.914,1059	308.616,1079	-11°25'14,798627"	-58°45'15,038693"
15+0,000	8.736.924,6389	308.633,1096	-11°25'14,459216"	-58°45'14,475770"
16+0,000	8.736.935,1718	308.650,1113	-11°25'14,119807"	-58°45'13,912846"
17+0,000	8.736.945,7047	308.667,1130	-11°25'13,780398"	-58°45'13,349923"
18+0,000	8.736.956,2376	308.684,1147	-11°25'13,440989"	-58°45'12,787001"
19+0,000	8.736.966,7705	308.701,1164	-11°25'13,101579"	-58°45'12,224078"
19+2,688	8.736.968,1859	308.703,4011	-11°25'13,055970"	-58°45'12,148432"



AV. GRABRIEL MULLER PISTA DUPLA LD				
Estaca	COORDENADAS UTM		COORDENADAS GEOGRAFICAS	
	Norte	Este	Latitude	Longitude
0+0,000	8.736.632,2095	308.189,2563	-11°25'23,887792"	-58°45'29,175298"
1+0,000	8.736.642,8935	308.206,1635	-11°25'23,543457"	-58°45'28,615452"
2+0,000	8.736.653,5775	308.223,0707	-11°25'23,199121"	-58°45'28,055606"
3+0,000	8.736.664,2614	308.239,9779	-11°25'22,854789"	-58°45'27,495761"
4+0,000	8.736.674,9454	308.256,8851	-11°25'22,510453"	-58°45'26,935917"
5+0,000	8.736.685,6294	308.273,7922	-11°25'22,166116"	-58°45'26,376075"
6+0,000	8.736.696,3133	308.290,6994	-11°25'21,821783"	-58°45'25,816231"
7+0,000	8.736.706,9973	308.307,6066	-11°25'21,477446"	-58°45'25,256388"
8+0,000	8.736.717,6813	308.324,5138	-11°25'21,133108"	-58°45'24,696544"
9+0,000	8.736.728,3653	308.341,4210	-11°25'20,788771"	-58°45'24,136701"
10+0,000	8.736.739,0492	308.358,3282	-11°25'20,444436"	-58°45'23,576859"
11+0,000	8.736.749,7332	308.375,2353	-11°25'20,100097"	-58°45'23,017020"
11+11,553	8.736.755,9048	308.385,0017	-11°25'19,901190"	-58°45'22,693628"

AV. GABRIEL MULLER PISTA DUPLA LE				
Estaca	COORDENADAS UTM		COORDENADAS GEOGRAFICAS	
	Norte	Este	Latitude	Longitude
0+0,000	8.736.642,4550	308.183,1267	-11°25'23,553169"	-58°45'29,375435"
0+12,831 PI	8.736.649,0424	308.194,1374	-11°25'23,340980"	-58°45'29,010913"
1+0,000	8.736.652,8296	308.200,2247	-11°25'23,218941"	-58°45'28,809358"
2+0,000	8.736.663,3948	308.217,2064	-11°25'22,878486"	-58°45'28,247079"
3+0,000	8.736.673,9599	308.234,1881	-11°25'22,538034"	-58°45'27,684800"
4+0,000	8.736.684,5250	308.251,1698	-11°25'22,197582"	-58°45'27,122522"
5+0,000	8.736.695,0902	308.268,1515	-11°25'21,857127"	-58°45'26,560244"
6+0,000	8.736.705,6553	308.285,1332	-11°25'21,516674"	-58°45'25,997966"
7+0,000	8.736.716,2204	308.302,1149	-11°25'21,176221"	-58°45'25,435689"
8+0,000	8.736.726,7856	308.319,0965	-11°25'20,835764"	-58°45'24,873416"
9+0,000	8.736.737,3507	308.336,0782	-11°25'20,495311"	-58°45'24,311139"
10+0,000	8.736.747,9158	308.353,0599	-11°25'20,154857"	-58°45'23,748863"
10+6,231 PI	8.736.751,2075	308.358,3507	-11°25'20,048783"	-58°45'23,573681"
11+0,000	8.736.758,6900	308.369,9090	-11°25'19,807571"	-58°45'23,190919"
11+11,156	8.736.764,7526	308.379,2739	-11°25'19,612132"	-58°45'22,880794"

REVISÕES					LEGENDA:	RESPONSÁVEL(S) TÉCNICO(S):		 Município de Juína <small>Juína 2021/2024 Juína sempre mais forte!</small>			
REV.	DATA	DESCRIÇÃO	EXECUÇÃO	VERIFICAÇÃO	APROV.			LOCAL/MUNICÍPIO		ART:	
Nº0								JUÍNA - MT		REVISÃO:	DATA:
Nº1								PROJETO DE RESTAURAÇÃO PROJETO GEOMÉTRICO		FOLHA:	ESCALA:
Nº2										PG-25	H=1:1000
Nº3										DESENHO/ARQUIVO:	
Nº4											
Nº5											
Nº6											
Nº7											
Nº8											

AV. 9 DE MAIO PISTA DUPLA LD				
Estaca	COORDENADAS UTM		COORDENADAS GEOGRAFICAS	
	Norte	Este	Latitude	Longitude
0+0,000	8.737.151,2255	307.839,4598	-11°25'06,928695"	-58°45'40,609483"
1+0,000	8.737.146,2770	307.858,8379	-11°25'07,093568"	-58°45'39,971279"
2+0,000	8.737.141,3285	307.878,2161	-11°25'07,258440"	-58°45'39,333072"
3+0,000	8.737.136,3800	307.897,5942	-11°25'07,423313"	-58°45'38,694868"
4+0,000	8.737.131,4315	307.916,9724	-11°25'07,588185"	-58°45'38,056660"
5+0,000	8.737.126,4830	307.936,3505	-11°25'07,753056"	-58°45'37,418455"
6+0,000	8.737.121,5345	307.955,7287	-11°25'07,917927"	-58°45'36,780247"
7+0,000	8.737.116,5860	307.975,1068	-11°25'08,082798"	-58°45'36,142041"
8+0,000	8.737.111,6375	307.994,4849	-11°25'08,247669"	-58°45'35,503836"
8+17,908 PC	8.737.107,2066	308.011,8362	-11°25'08,395294"	-58°45'34,932381"
9+0,000	8.737.106,5840	308.013,8323	-11°25'08,415950"	-58°45'34,866664"
9+13,221 PT	8.737.098,3695	308.023,8844	-11°25'08,685256"	-58°45'34,536737"
10+0,000	8.737.092,6085	308.027,4572	-11°25'08,873438"	-58°45'34,420041"
11+0,000	8.737.075,6118	308.037,9983	-11°25'09,428632"	-58°45'34,075746"
12+0,000	8.737.058,6151	308.048,5393	-11°25'09,983826"	-58°45'33,731454"
13+0,000	8.737.041,6185	308.059,0803	-11°25'10,539017"	-58°45'33,387161"
14+0,000	8.737.024,6218	308.069,6213	-11°25'11,094211"	-58°45'33,042868"
15+0,000	8.737.007,6251	308.080,1624	-11°25'11,649404"	-58°45'32,698572"
16+0,000	8.736.990,6285	308.090,7034	-11°25'12,204595"	-58°45'32,354278"
16+8,547 PI	8.736.983,3650	308.095,2081	-11°25'12,441855"	-58°45'32,207144"
17+0,000	8.736.973,7452	308.101,4236	-11°25'12,756133"	-58°45'32,004050"
18+0,000	8.736.956,9467	308.112,2776	-11°25'13,304939"	-58°45'31,649391"
18+12,102 PI	8.736.946,7818	308.118,8454	-11°25'13,637025"	-58°45'31,434786"
19+0,000	8.736.940,0709	308.123,0096	-11°25'13,856236"	-58°45'31,298772"
20+0,000	8.736.923,0768	308.133,5548	-11°25'14,411346"	-58°45'30,954338"
21+0,000	8.736.906,0827	308.144,1000	-11°25'14,966455"	-58°45'30,609904"
22+0,000	8.736.889,0886	308.154,6452	-11°25'15,521565"	-58°45'30,265469"
23+0,000	8.736.872,0946	308.165,1903	-11°25'16,076671"	-58°45'29,921037"
24+0,000	8.736.855,1005	308.175,7355	-11°25'16,631780"	-58°45'29,576601"
25+0,000	8.736.838,1064	308.186,2807	-11°25'17,186889"	-58°45'29,232166"
25+18,068 PC	8.736.822,7536	308.195,8074	-11°25'17,688386"	-58°45'28,920996"
26+0,000	8.736.821,0746	308.196,7615	-11°25'17,743213"	-58°45'28,889861"
26+17,397 PT	8.736.804,1709	308.198,9743	-11°25'18,293732"	-58°45'28,820259"
27+0,000	8.736.801,6292	308.198,4119	-11°25'18,376333"	-58°45'28,839320"
28+0,000	8.736.782,1015	308.194,0909	-11°25'19,010950"	-58°45'28,985767"
29+0,000	8.736.762,5739	308.189,7699	-11°25'19,645564"	-58°45'29,132215"
30+0,000	8.736.743,0462	308.185,4489	-11°25'20,280182"	-58°45'29,278664"
31+0,000	8.736.723,5186	308.181,1279	-11°25'20,914796"	-58°45'29,425112"
32+0,000	8.736.703,9909	308.176,8069	-11°25'21,549413"	-58°45'29,571561"
33+0,000	8.736.684,4633	308.172,4859	-11°25'22,184027"	-58°45'29,718009"
34+0,000	8.736.664,9357	308.168,1649	-11°25'22,818640"	-58°45'29,864458"
35+0,000	8.736.645,4080	308.163,8439	-11°25'23,453257"	-58°45'30,010908"
35+12,400	8.736.633,3013	308.161,1650	-11°25'23,846705"	-58°45'30,101702"

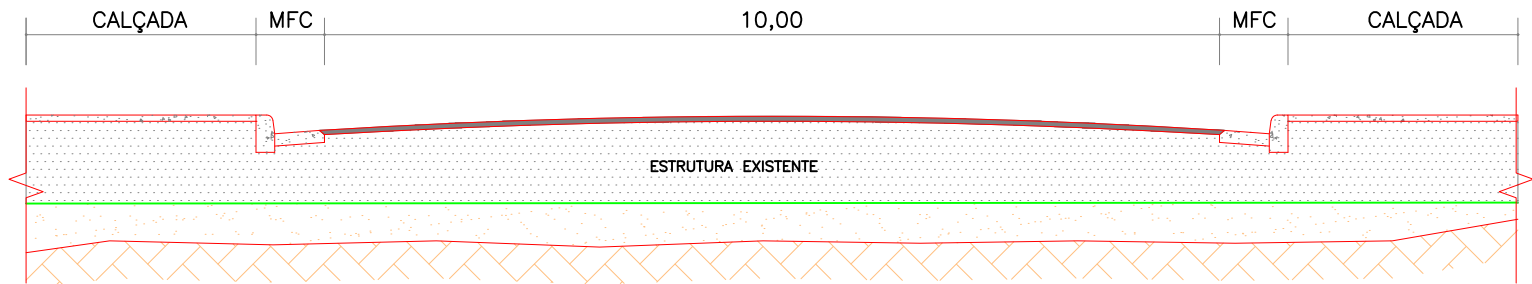
AV. 9 DE MAIO PISTA DUPLA LE				
Estaca	COORDENADAS UTM		COORDENADAS GEOGRAFICAS	
	Norte	Este	Latitude	Longitude
0+0,000	8.737.295,3992	308.075,4156	-11°25'02,283699"	-58°45'32,797432"
1+0,000	8.737.275,8114	308.071,3761	-11°25'02,920328"	-58°45'32,934605"
2+0,000	8.737.256,2235	308.067,3366	-11°25'03,556960"	-58°45'33,071778"
3+0,000	8.737.236,6357	308.063,2972	-11°25'04,193588"	-58°45'33,208948"
4+0,000	8.737.217,0479	308.059,2577	-11°25'04,830216"	-58°45'33,346122"
5+0,000	8.737.197,4601	308.055,2182	-11°25'05,466844"	-58°45'33,483295"
6+0,000	8.737.177,8723	308.051,1788	-11°25'06,103473"	-58°45'33,620466"
7+0,000	8.737.158,2844	308.047,1393	-11°25'06,740104"	-58°45'33,757640"
8+0,000	8.737.138,6966	308.043,0998	-11°25'07,376732"	-58°45'33,894815"
9+0,000	8.737.119,1088	308.039,0604	-11°25'08,013360"	-58°45'34,031986"
9+4,590 PC	8.737.114,6132	308.038,1333	-11°25'08,159473"	-58°45'34,063469"
9+8,403 PT	8.737.110,9513	308.038,7915	-11°25'08,278769"	-58°45'34,042493"
10+0,000	8.737.101,1196	308.044,9430	-11°25'08,599930"	-58°45'33,841554"
11+0,000	8.737.084,1649	308.055,5513	-11°25'09,153771"	-58°45'33,495033"
12+0,000	8.737.067,2101	308.066,1597	-11°25'09,707614"	-58°45'33,148509"
13+0,000	8.737.050,2554	308.076,7680	-11°25'10,261454"	-58°45'32,801988"
14+0,000	8.737.033,3006	308.087,3763	-11°25'10,815298"	-58°45'32,455466"
15+0,000	8.737.016,3459	308.097,9846	-11°25'11,369138"	-58°45'32,108944"
16+0,000	8.736.999,3911	308.108,5929	-11°25'11,922981"	-58°45'31,762422"
16+7,258 PI	8.736.993,2379	308.112,4428	-11°25'12,123981"	-58°45'31,636664"
17+0,000	8.736.982,4451	308.119,2152	-11°25'12,476541"	-58°45'31,415435"
18+0,000	8.736.965,5041	308.129,8455	-11°25'13,029939"	-58°45'31,068184"
18+12,977 PI	8.736.954,5123	308.136,7428	-11°25'13,389000"	-58°45'30,842875"
19+0,000	8.736.948,5096	308.140,3890	-11°25'13,585061"	-58°45'30,723806"
20+0,000	8.736.931,4160	308.150,7721	-11°25'14,143377"	-58°45'30,384739"
21+0,000	8.736.914,3224	308.161,1553	-11°25'14,701692"	-58°45'30,045668"
22+0,000	8.736.897,2288	308.171,5384	-11°25'15,260007"	-58°45'29,706600"
23+0,000	8.736.880,1352	308.181,9215	-11°25'15,818322"	-58°45'29,367531"
24+0,000	8.736.863,0416	308.192,3046	-11°25'16,376638"	-58°45'29,028462"
25+0,000	8.736.845,9481	308.202,6878	-11°25'16,934949"	-58°45'28,689390"
25+13,448 PC	8.736.834,4543	308.209,6694	-11°25'17,310362"	-58°45'28,461399"
26+0,000	8.736.829,3615	308.213,7617	-11°25'17,476902"	-58°45'28,327432"
26+12,752 PT	8.736.823,2277	308.224,7841	-11°25'17,678689"	-58°45'27,965077"
27+0,000	8.736.821,4150	308.231,8018	-11°25'17,739066"	-58°45'27,733955"
28+0,000	8.736.816,4131	308.251,1662	-11°25'17,905667"	-58°45'27,096204"
29+0,000	8.736.811,4112	308.270,5307	-11°25'18,072268"	-58°45'26,458450"
30+0,000	8.736.806,4093	308.289,8951	-11°25'18,238869"	-58°45'25,820698"
31+0,000	8.736.801,4075	308.309,2595	-11°25'18,405466"	-58°45'25,182947"
32+0,000	8.736.796,4056	308.328,6240	-11°25'18,572066"	-58°45'24,545191"
33+0,000	8.736.791,4037	308.347,9884	-11°25'18,738666"	-58°45'23,907439"
34+0,000	8.736.786,4018	308.367,3528	-11°25'18,905266"	-58°45'23,269687"
35+0,000	8.736.781,4000	308.386,7172	-11°25'19,071861"	-58°45'22,631934"
35+9,034	8.736.779,1405	308.395,4645	-11°25'19,147119"	-58°45'22,343848"

REVISÕES					LEGENDA:	RESPONSÁVEL(S) TÉCNICO(S):		 Município de Juína <small>Gestão 2021-2024 - Justiça sempre mais barata!</small>				
REV.	DATA	DESCRIÇÃO	EXECUÇÃO	VERIFICAÇÃO				APROV.	LOCAL/MUNICÍPIO		ART:	
Nº0									JUÍNA - MT		REVISÃO:	
Nº1											DATA:	
Nº2											07/2021	
Nº3											FOLHA:	
Nº4											PG-26	
Nº5											H=1:1000	
Nº6											DESENHO/ARQUIVO:	
Nº7						PROJETO DE RESTAURAÇÃO PROJETO GEOMÉTRICO						
Nº8												

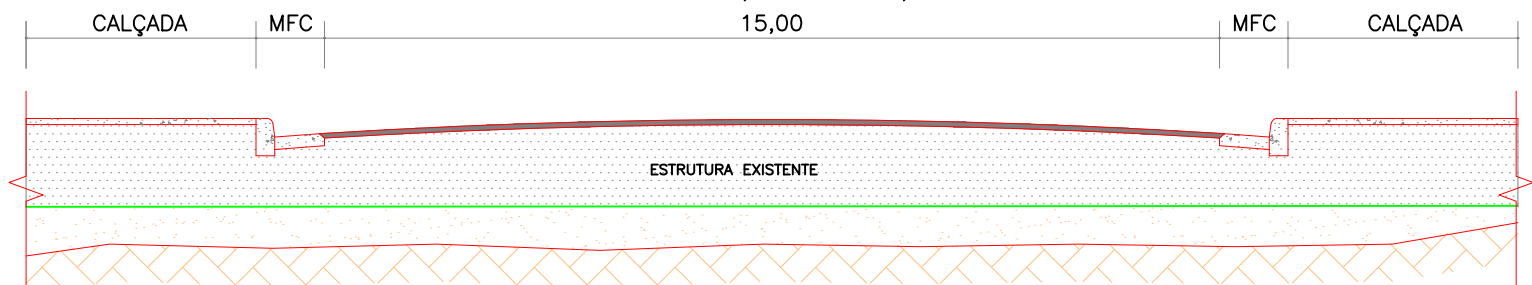
PROJETO DE REVITALIZAÇÃO

SEÇÃO TIPO DE PAVIMENTAÇÃO

AV. LONDRINA ROTATÓRIA
ESTACA = 0,00 – 13+3,34
10,00

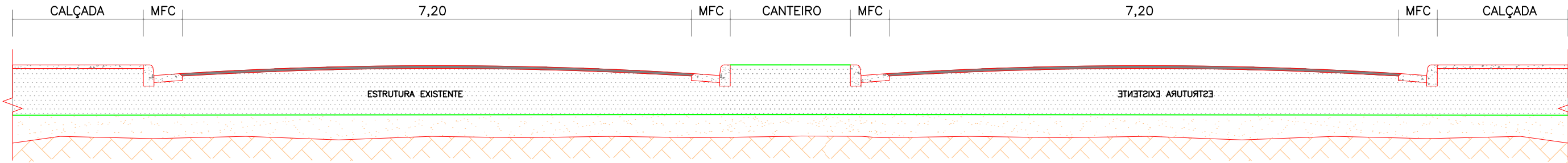


AV. LONDRINA PISTA SIMPLES
ESTACA = 0,00 – 33+15,53
15,00



AV. LONDRINA PISTA LADO ESQUERDO
ESTACA = 0,00 – 32+9,74
7,20

AV. LONDRINA PISTA LADO DIREITO
ESTACA = 0,00 – 31+14,40
7,20



REVISÕES					
REV.	DATA	DESCRIÇÃO	EXECUÇÃO	VERIFICAÇÃO	APROV.
Nº0					
Nº1					
Nº2					
Nº3					
Nº4					
Nº5					
Nº6					
Nº7					
Nº8					

LEGENDA:

RESPONSÁVEL(S) TÉCNICO(S):

PROJETISTA(S):

VERIFICAÇÃO:

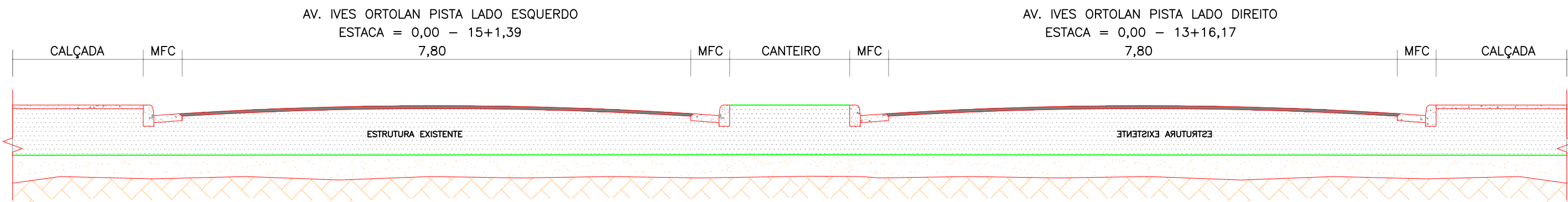
DESENHISTA(S):



APROVAÇÃO:



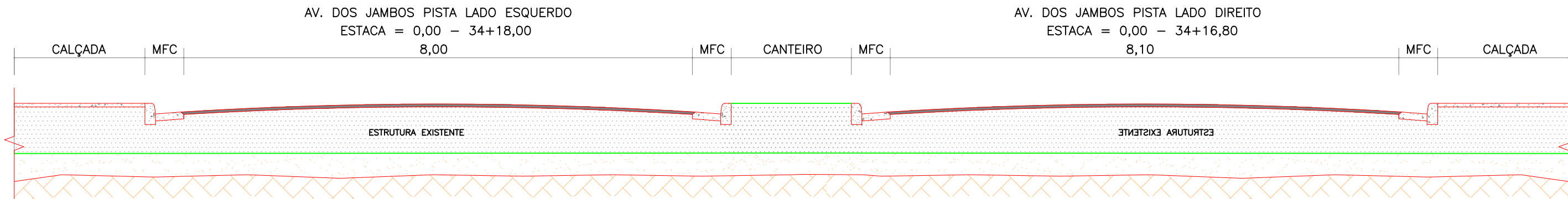
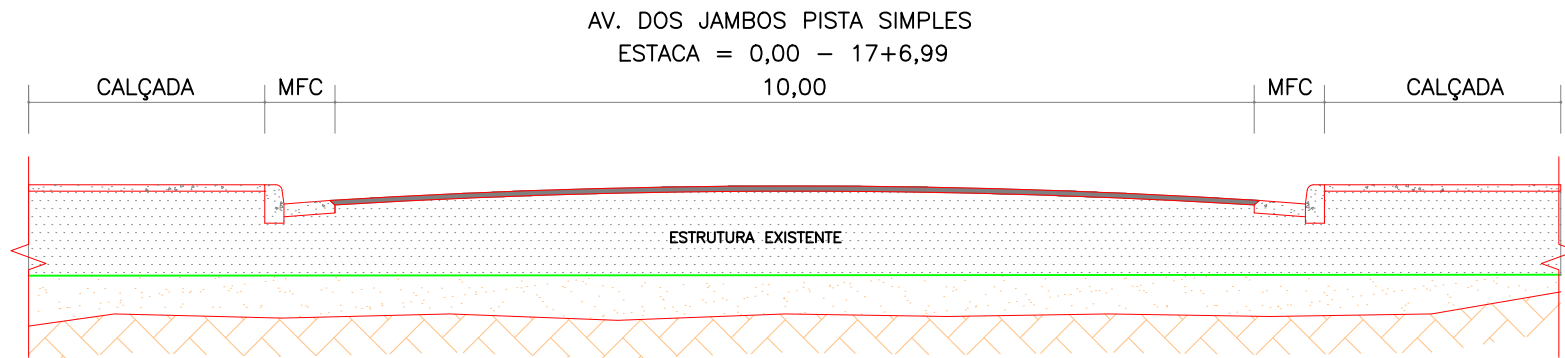
LOCAL/MUNICÍPIO		JUÍNA - MT		ART:	
TÍTULO:		PROJETO DE REVITALIZAÇÃO SEÇÃO TIPO DAS SOLUÇÕES		REVISÃO:	DATA:
				FOLHA:	ESCALA:
				RV-01	SEM ESCALA
				DESENHO/ARQUIVO:	



SEÇÃO TIPO DE PAVIMENTAÇÃO



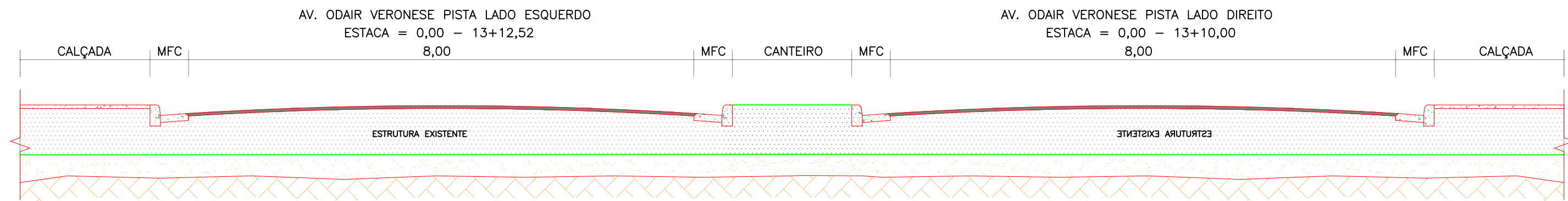
REVISÕES						LEGENDA:	RESPONSÁVEL(S) TÉCNICO(S):						
REV.	DATA	DESCRIÇÃO	EXECUÇÃO	VERIFICAÇÃO	APROV.		PROJETISTA(S):			LOCAL/MUNICÍPIO		ART:	
Nº0										JUÍNA - MT		REVISÃO: DATA:	
Nº1							VERIFICAÇÃO:			TÍTULO:		ESCALA: 07/2021	
Nº2							DESENHISTA(S):			PROJETO DE REVITALIZAÇÃO		FOLHA: RV-02 SEM ESCALA	
Nº3							APROVAÇÃO:			SEÇÃO TIPO DAS SOLUÇÕES		DESENHO/ARQUIVO:	
Nº4													
Nº5													
Nº6													
Nº7													
Nº8													

SEÇÃO TIPO DE PAVIMENTAÇÃO



REVISÕES						LEGENDA:	RESPONSÁVEL(S) TÉCNICO(S):		 Município de Juína <small>Juína 2021, 2024 Juína sempre está melhor!</small>			
REV.	DATA	DESCRIÇÃO	EXECUÇÃO	VERIFICAÇÃO	APROV.				LOCAL/MUNICÍPIO		ART:	
Nº0									JUÍNA - MT		REVISÃO:	DATA:
Nº1									TÍTULO:		ESCALA:	07/2021
Nº2									PROJETO DE REVITALIZAÇÃO		FOLHA:	RV-03 SEM ESCALA
Nº3									SEÇÃO TIPO DAS SOLUÇÕES		DESENHO/ARQUIVO:	
Nº4												
Nº5												
Nº6												
Nº7												
Nº8												

SEÇÃO TIPO DE PAVIMENTAÇÃO



REVISÕES					
REV.	DATA	DESCRIÇÃO	EXECUÇÃO	VERIFICAÇÃO	APROV.
Nº0					
Nº1					
Nº2					
Nº3					
Nº4					
Nº5					
Nº6					
Nº7					
Nº8					

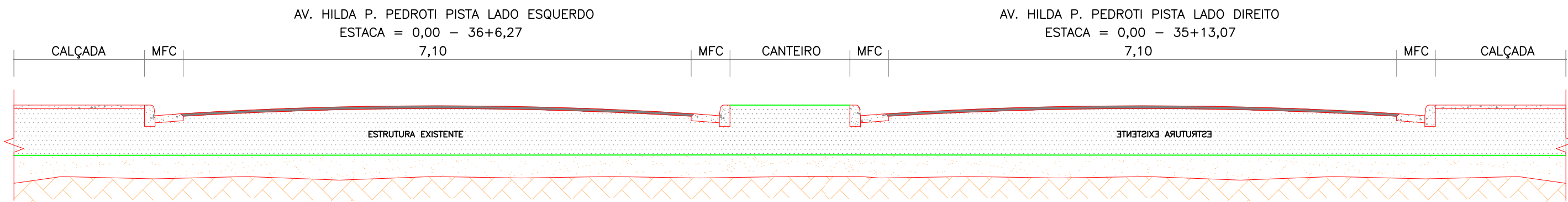
LEGENDA:



RESPONSÁVEL(S) TÉCNICO(S):
PROJETISTA(S):
VERIFICAÇÃO:
DESENHISTA(S):
APROVAÇÃO:



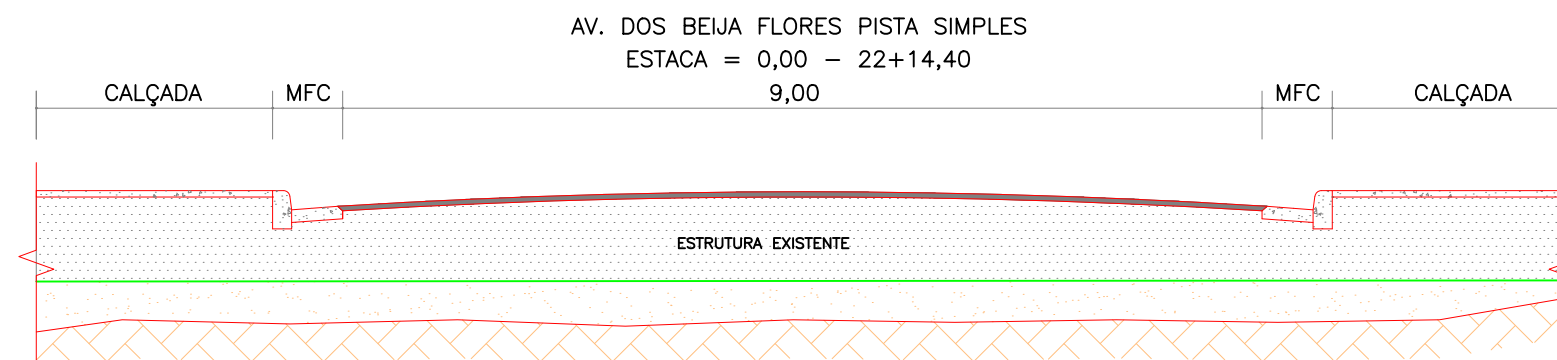
LOCAL/MUNICÍPIO	JUÍNA - MT
TÍTULO:	PROJETO DE REVITALIZAÇÃO SEÇÃO TIPO DAS SOLUÇÕES
ART:	
REVISÃO:	DATA: 07/2021
FOLHA:	ESCALA:
DESENHO/ARQUIVO:	RV-04 SEM ESCALA

SEÇÃO TIPO DE PAVIMENTAÇÃO



REVISÕES						LEGENDA:	RESPONSÁVEL(S) TÉCNICO(S):						
REV.	DATA	DESCRIÇÃO	EXECUÇÃO	VERIFICAÇÃO	APROV.				LOCAL/MUNICÍPIO			ART:	
Nº0									JUÍNA - MT			REVISÃO:	DATA:
Nº1									TÍTULO:			ESCALA:	07/2021
Nº2									PROJETO DE REVITALIZAÇÃO			FOLHA:	RV-05 SEM ESCALA
Nº3									SEÇÃO TIPO DAS SOLUÇÕES			DESENHO/ARQUIVO:	
Nº4													
Nº5													
Nº6													
Nº7													
Nº8													

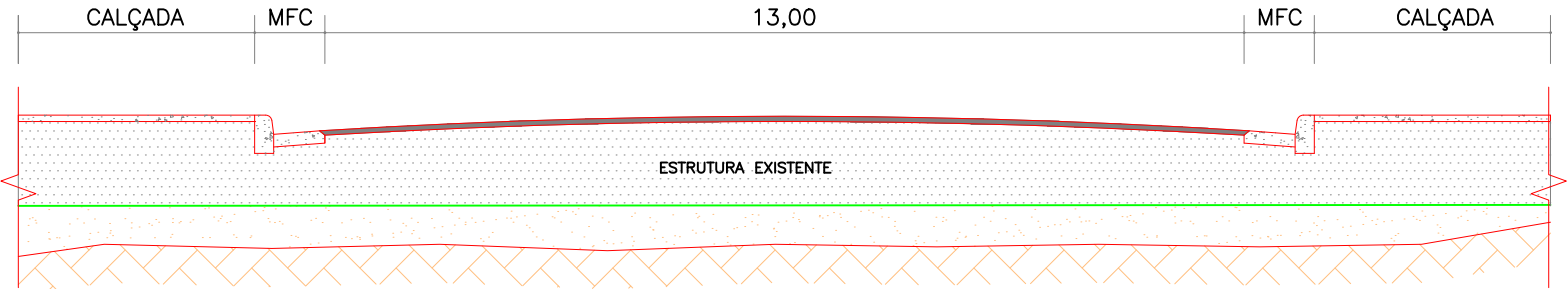
SEÇÃO TIPO DE PAVIMENTAÇÃO



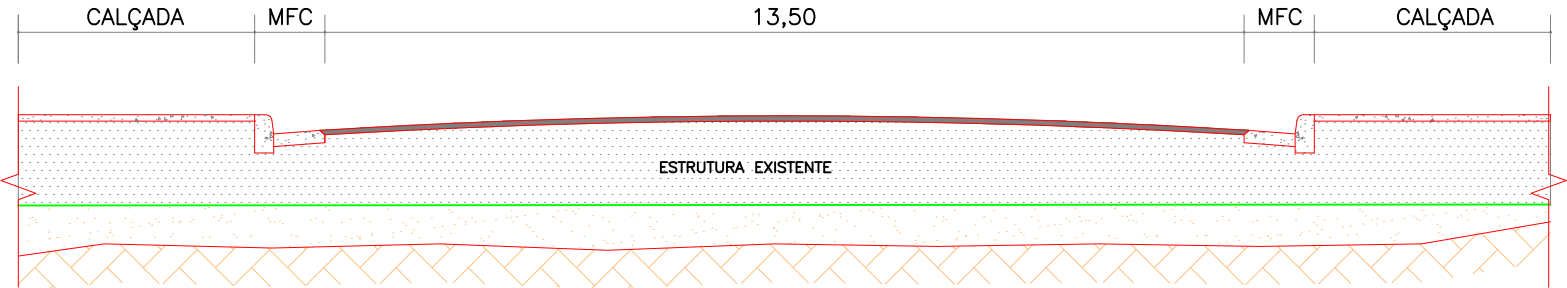
REVISÕES						LEGENDA:	RESPONSÁVEL(S) TÉCNICO(S):		 Juína <small>Município de</small> <small>criação 2012 / 2014 - Juína sempre unida sob o sol!</small>				
REV.	DATA	DESCRIÇÃO	EXECUÇÃO	VERIFICAÇÃO	APROV.				LOCAL / MUNICÍPIO	JUÍNA - MT		ART:	
Nº1									TÍTULO:	PROJETO DE REVITALIZAÇÃO		REVISÃO:	DATA:
Nº2									PROJETISTA(S):	SEÇÃO TIPO DAS SOLUÇÕES		ESCALA:	07/2021
Nº3									VERIFICAÇÃO:			FOLHA:	SEM ESCALA
Nº4									DESENHISTA(S):			RV-06	
Nº5									APROVAÇÃO:			DESENHO / ARQUIVO:	
Nº6													
Nº7													
Nº8													

SEÇÃO TIPO DE PAVIMENTAÇÃO

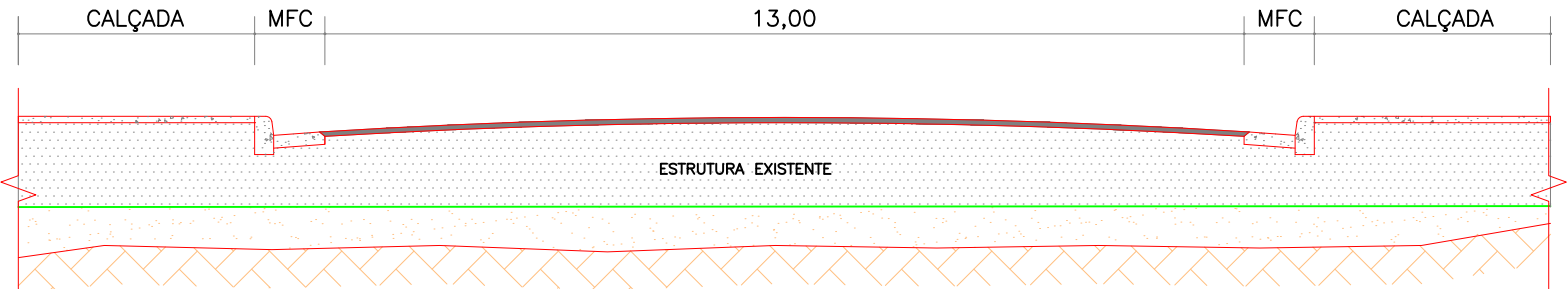
AV. MATO GROSSO PISTA SIMPLES
ESTACA = 0,00 – 17+0,00



AV. MATO GROSSO PISTA SIMPLES
ESTACA = 17+0,00 – 32+0,00



AV. MATO GROSSO PISTA SIMPLES
ESTACA = 32+0,00 – 48+18,26



REVISÕES					
REV.	DATA	DESCRIÇÃO	EXECUÇÃO	VERIFICAÇÃO	APROV.
Nº0					
Nº1					
Nº2					
Nº3					
Nº4					
Nº5					
Nº6					
Nº7					
Nº8					

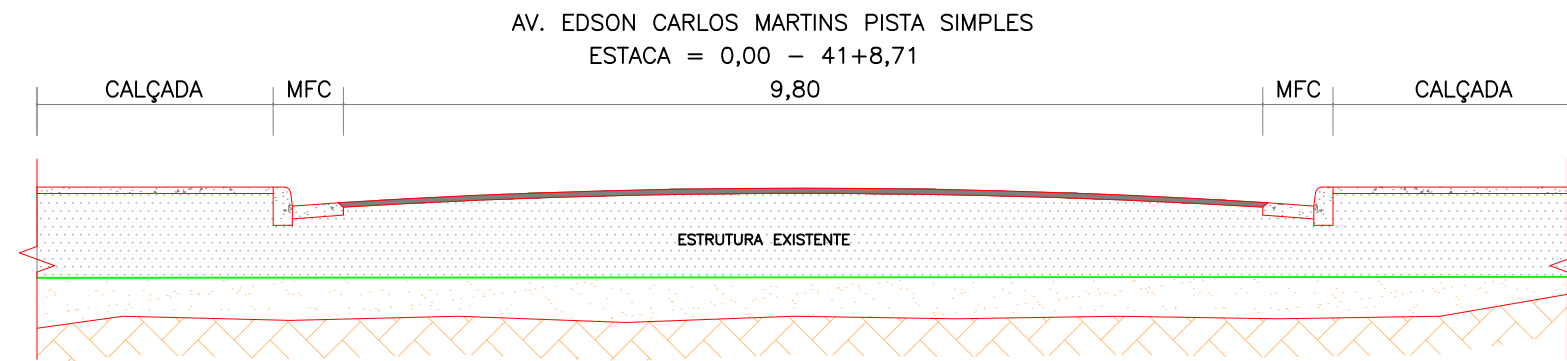
LEGENDA:

RESPONSÁVEL(S) TÉCNICO(S):
PROJETISTA(S):
VERIFICAÇÃO:
DESENHISTA(S):
APROVAÇÃO:



	
LOCAL/MUNICÍPIO	JUÍNA - MT
TÍTULO:	PROJETO DE REVITALIZAÇÃO SEÇÃO TIPO DAS SOLUÇÕES
ART:	
REVISÃO:	DATA: 07/2021
FOLHA:	ESCALA:
RV-07	SEM ESCALA
DESENHO/ARQUIVO:	

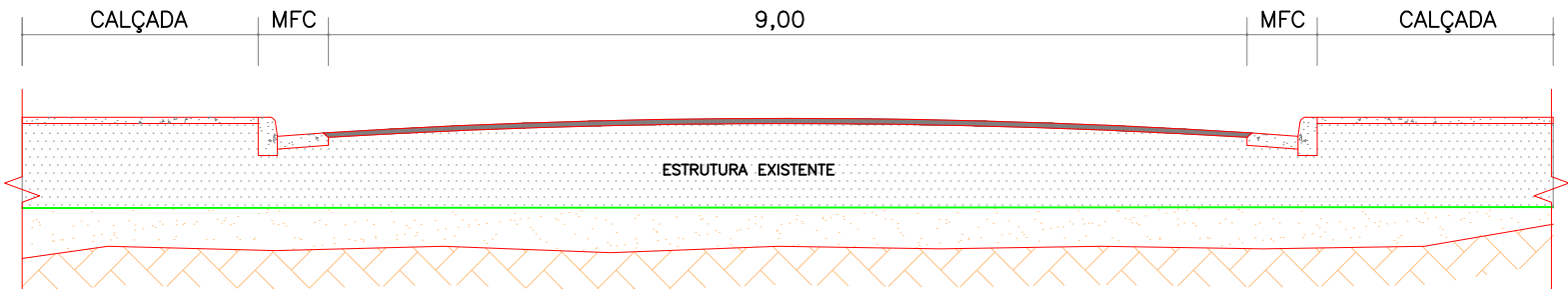
SEÇÃO TIPO DE PAVIMENTAÇÃO



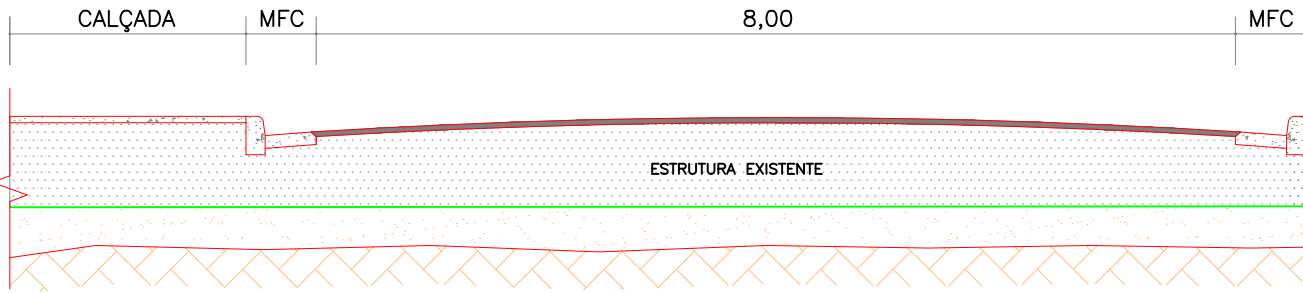
REVISÕES						LEGENDA:	RESPONSÁVEL(S) TÉCNICO(S):		 Juína <small>Município de</small> <small>Estados Unidos do Brasil</small> <small>1962</small>				
REV.	DATA	DESCRIÇÃO	EXECUÇÃO	VERIFICAÇÃO	APROV.				LOCAL/MUNICÍPIO	JUÍNA - MT		ART:	
Nº0									PROJETISTA(S):			REVISÃO:	DATA:
Nº1									VERIFICAÇÃO:			FOLHA:	ESCALA:
Nº2									DESENHISTA(S):			RV-08	SEM ESCALA
Nº3									APROVAÇÃO:			DESENHO / ARQUIVO:	
Nº4													
Nº5													
Nº6													
Nº7													
Nº8													

SEÇÃO TIPO DE PAVIMENTAÇÃO


AV. GABRIEL MULLER PISTA SIMPLES
ESTACA = 0,00 – 27+15,84



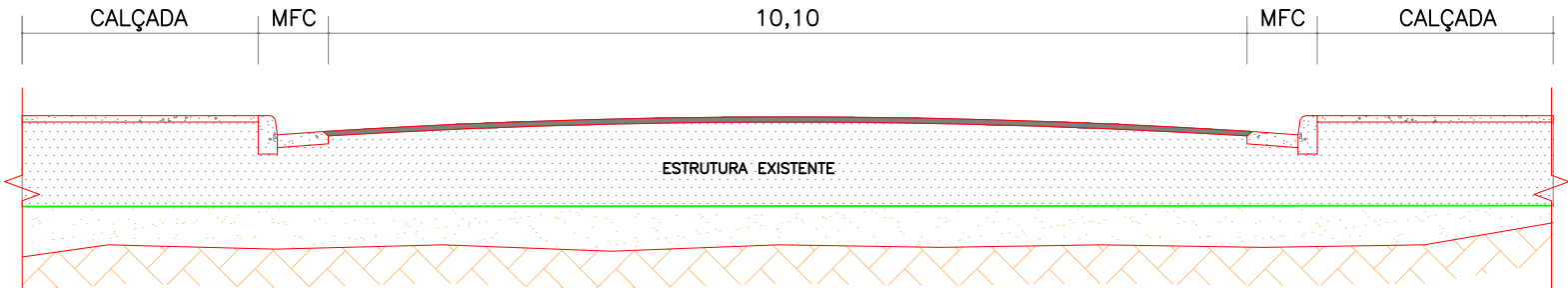
AV. GABRIEL MULLER PISTA LADO ESQUERDO
ESTACA = 0,00 – 11+11,15



AV. GABRIEL MULLER PISTA LADO DIREITO
ESTACA = 0,00 – 11+11,55



AV. GABRIEL MULLER PISTA SIMPLES
ESTACA = 0,00 – 19+2,69



REVISÕES				
REV.	DATA	DESCRIÇÃO	EXECUÇÃO	VERIFICAÇÃO
Nº0				
Nº1				
Nº2				
Nº3				
Nº4				
Nº5				
Nº6				
Nº7				
Nº8				

LEGENDA:				

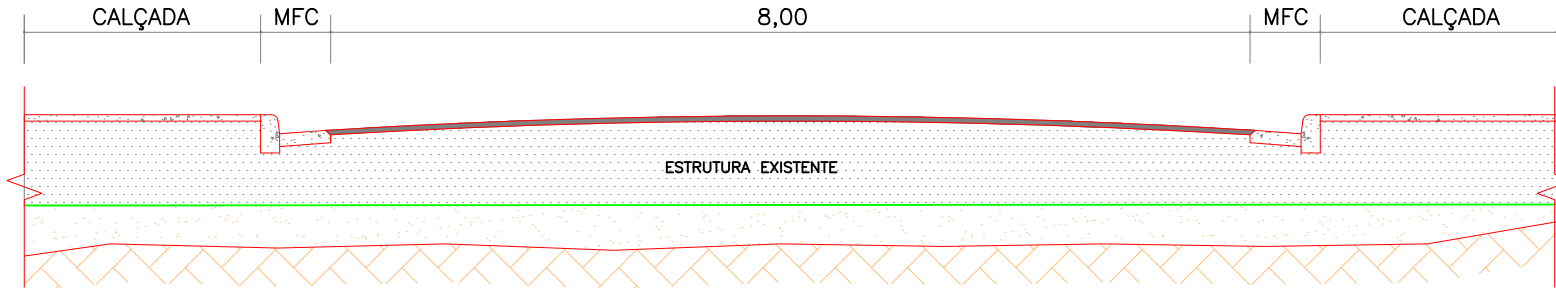
RESPONSÁVEL(S) TÉCNICO(S):	
PROJETISTA(S):	
VERIFICAÇÃO:	
DESENHISTA(S):	
APROVAÇÃO:	



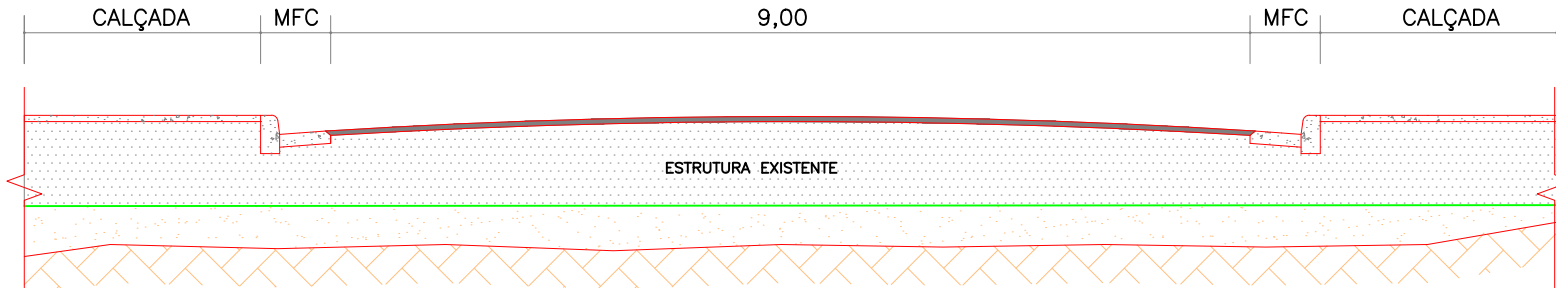
LOCAL/MUNICÍPIO		ART:	
JUÍNA - MT		REVISÃO:	DATA:
TÍTULO:		FOLHA:	ESCALA:
PROJETO DE REVITALIZAÇÃO SEÇÃO TIPO DAS SOLUÇÕES		RV-09	SEM ESCALA
		DESENHO/ARQUIVO:	

SEÇÃO TIPO DE PAVIMENTAÇÃO

AV. 9 DE MAIO PISTA LADO DIREITO
ESTACA = 0,00 – 9+15,00
8,00

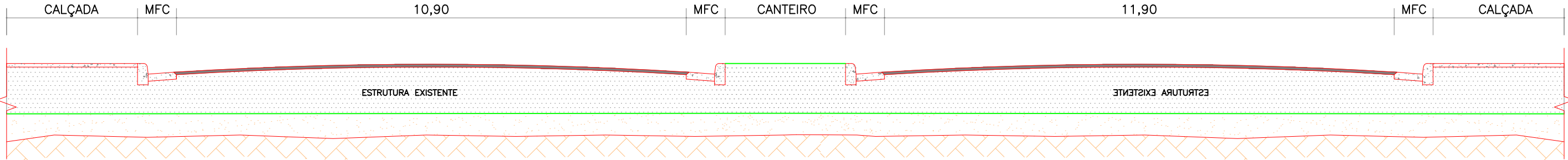


AV. 9 DE MAIO PISTA LADO ESQUERDO
ESTACA = 0,00 – 9+5,00
9,00



AV. 9 DE MAIO PISTA LADO ESQUERDO
ESTACA = 9+5,00 – 27+0,00
10,90

AV. 9 DE MAIO PISTA LADO DIREITO
ESTACA = 9+15,00 – 28+0,00
11,90



REVISÕES				
REV.	DATA	DESCRIÇÃO	EXECUÇÃO	VERIFICAÇÃO
Nº0				
Nº1				
Nº2				
Nº3				
Nº4				
Nº5				
Nº6				
Nº7				
Nº8				

LEGENDA:				

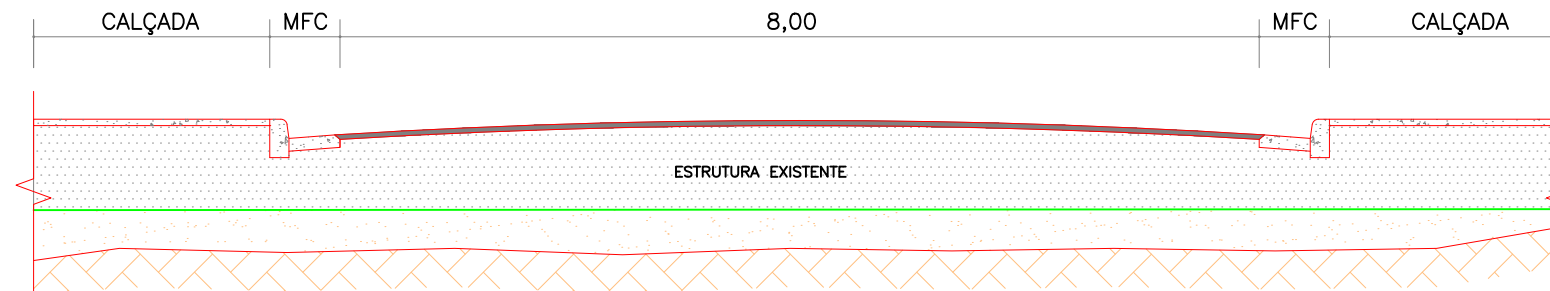
RESPONSÁVEL(S) TÉCNICO(S):	
PROJETISTA(S):	
VERIFICAÇÃO:	
DESENHISTA(S):	
APROVAÇÃO:	



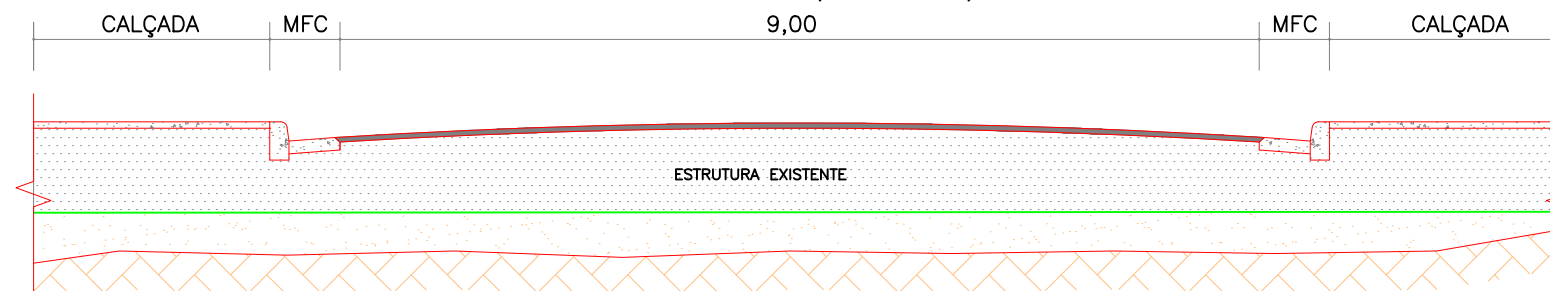
 Município de Juína <small>Gestão 2021/2024 - Juína sempre mais forte!</small>	
LOCAL/MUNICÍPIO	JUÍNA - MT
TÍTULO:	PROJETO DE REVITALIZAÇÃO SEÇÃO TIPO DAS SOLUÇÕES
ART:	
REVISÃO:	07/2021
FOLHA:	RV-10 SEM ESCALA
DESENHO/ARQUIVO:	

SEÇÃO TIPO DE PAVIMENTAÇÃO

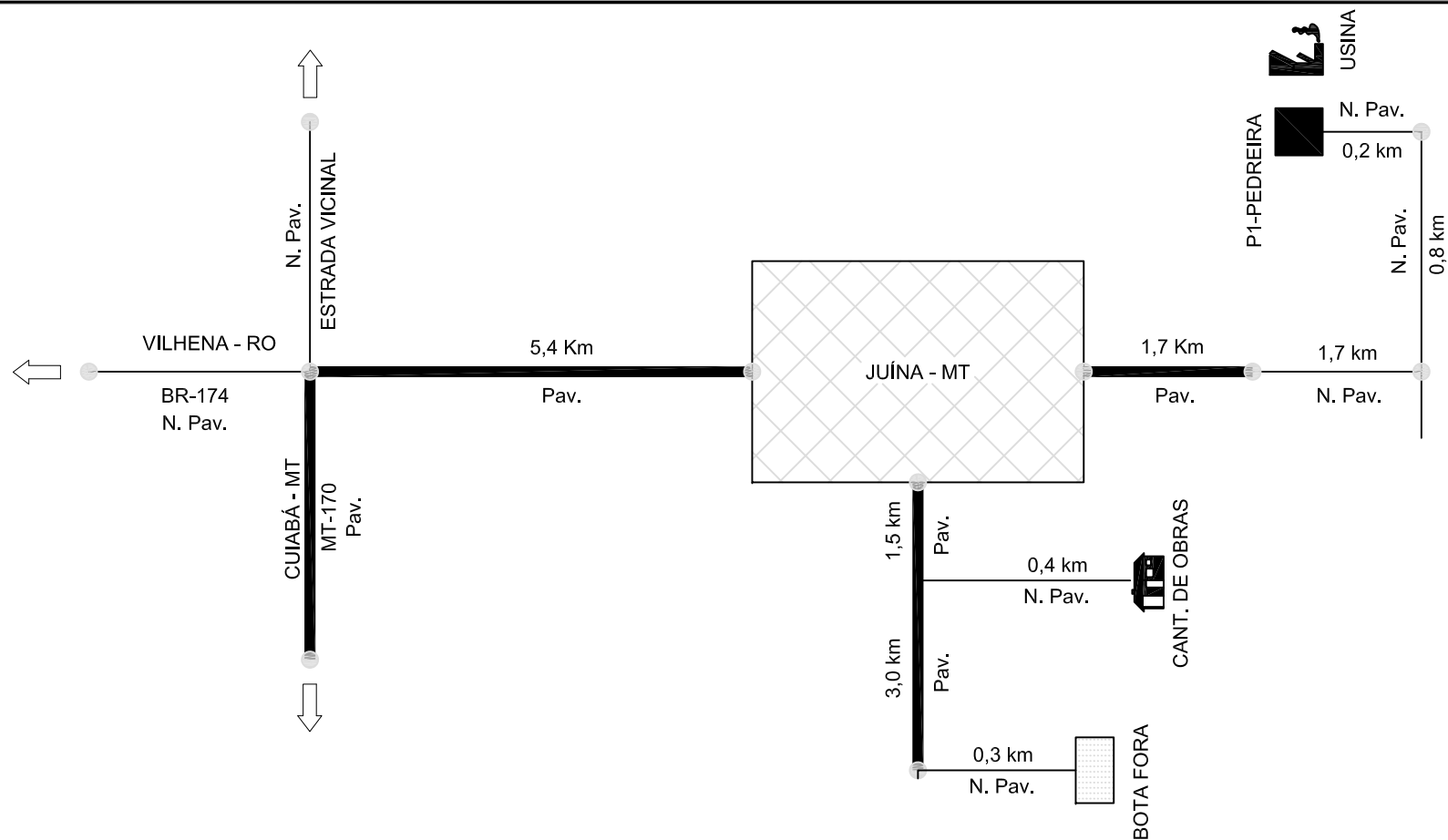
AV. 9 DE MAIO PISTA LADO DIREITO
ESTACA = 28+0,00 - 35+12,40
8,00



AV. 9 DE MAIO PISTA LADO ESQUERDO
ESTACA = 27+0,00 - 35+9,00
9,00



REVISÕES						LEGENDA:	RESPONSÁVEL(S) TÉCNICO(S):	<div></div>	<div>Juína <small>Município de</small> <small>Estados 2021/2024 - (Dados: estatísticas, dados, estatísticas)</small></div>				
REV.	DATA	DESCRIÇÃO	EXECUÇÃO	VERIFICAÇÃO	APROV.				LOCAL/MUNICÍPIO	JUÍNA - MT		ART:	
Nº0									TÍTULO:	PROJETO DE REVITALIZAÇÃO SEÇÃO TIPO DAS SOLUÇÕES		REVISÃO:	DATA: 07/202
Nº1												FOLHA:	ESCALA:
Nº2												RV - 11	SEM ESCAL.
Nº3												DESENHO/ARQUIVO:	
Nº4													
Nº5													
Nº6													
Nº7													
Nº8													



QUADRO RESUMO DAS DISTÂNCIAS MÉDIAS DE TRANSPORTE											
SERVIÇO	MATERIAL	PERCURSO		TRANPORTE PARA PISTA (DMT)				TRANPORTE PARA CANTEIRO (DMT)			
		ORIGEM	DESTINO	LN	RP	P	TOTAL	LN	RP	P	TOTAL
MICRORREVESTIMENTO	Emulsão com polímero	Distribuidora / Cuiabá - MT	Canteiro/Pista		0,40 Km	1,50 Km	1,9 Km			744,00 Km	744,0 Km
	Filler calcário	Juína-MT	Canteiro/Pista		0,40 Km	1,50 Km	1,9 Km		0,40 Km	1,50 Km	1,90 Km
	Pó de pedra	Pedreira	Canteiro/Pista		0,40 Km	1,50 Km	1,9 Km		3,10 Km	3,20 Km	6,30 Km
PRÉ MISTURADO A FRIO	Areia média	Juína-MT	Usina/Pista						2,70 Km	1,70 Km	4,40 Km
	Brita	Pedreira	Usina/Pista						0,20 Km	0,00 Km	0,20 Km
	Cal hidratada	Juína-MT	Usina/Pista						2,70 Km	1,70 Km	4,40 Km
	RM-1C	Distribuidora / Cuiabá - MT	Usina/Pista						2,70 Km	745,70 Km	748,4 Km
	Massa	Usina	Pista		2,70 Km	1,70 Km	4,4 Km				
PINTURA DE LIGAÇÃO	RR-1C	Distribuidora / Cuiabá - MT	Canteiro/Pista		0,40 Km	1,5 Km	1,9 Km			744,00 Km	744,0 Km
BOTA FORA	Agregados	Pista	Bota fora						0,30 Km	4,50 Km	4,8 Km
OBS: LP - Rodovia Leito Natural RP - Rodovia Revestimento Primário P - Rodovia Pavimentada											

REVISÕES				
REV.	DATA	DESCRIÇÃO	EXECUÇÃO	VERIFICAÇÃO
Nº0				
Nº1				
Nº2				
Nº3				
Nº4				
Nº5				
Nº6				
Nº7				
Nº8				

LEGENDA:

P1-PEDREIRA

BOTA FORA

USINA

CANTEIRO DE OBRAS

RESPONSÁVEL(S) TÉCNICO(S):

PROJETISTA(S):

VERIFICAÇÃO:

DESENHISTA(S):

APROVAÇÃO:

PROJETOS & CONSULTORIA

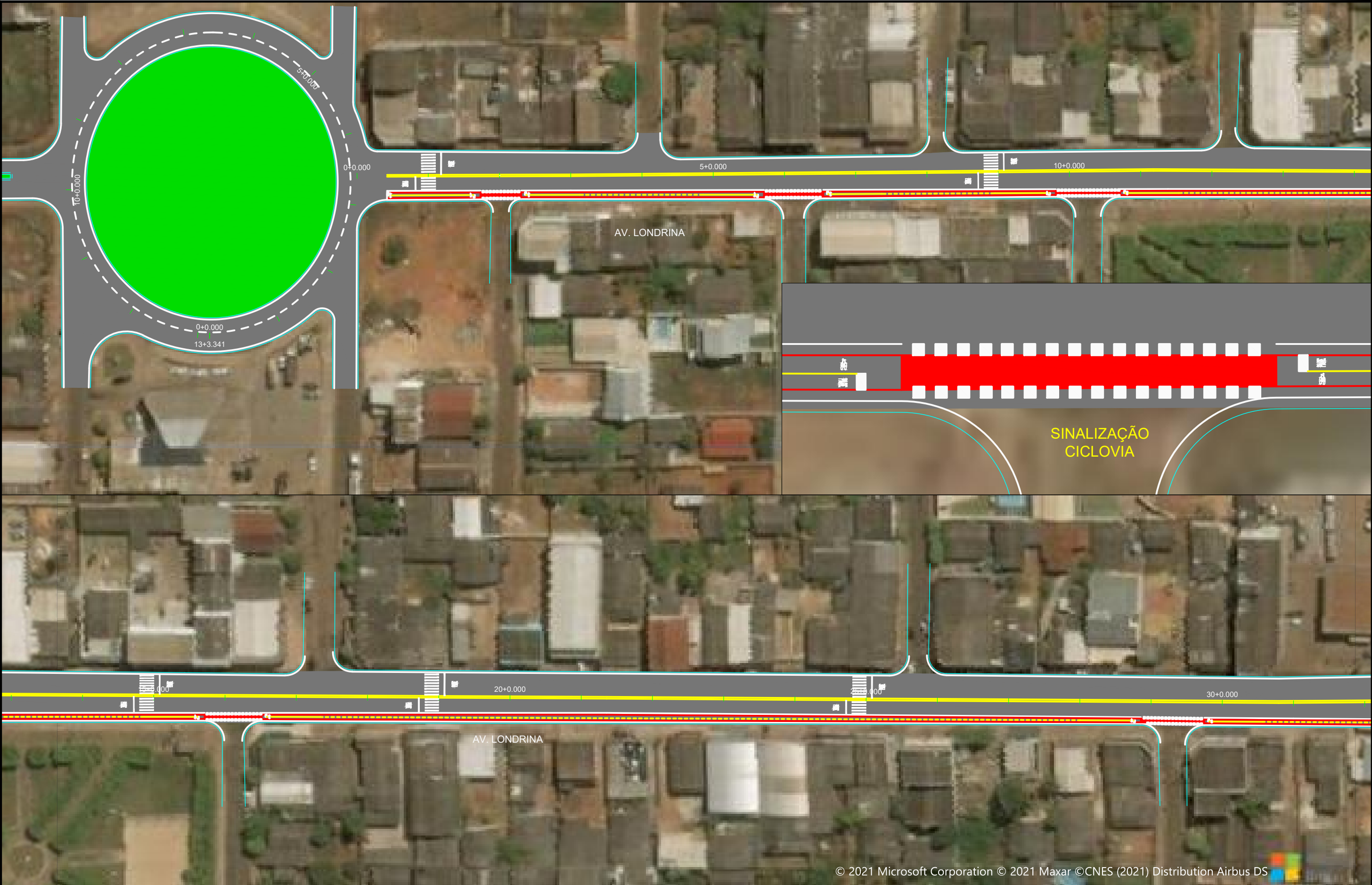
Município de Juína

LOCAL/MUNICÍPIO: Juína - MT

TÍTULO: PROJETO DE REVITALIZAÇÃO
DIAGRAMA LINEAR DAS OCORRÊNCIAS


ART: REVISÃO: DATA: 07/2021
FOLHA: RV-12 ESCALA: SEM ESCALA
DESENHO/ARQUIVO:

PROJETO DE SINALIZAÇÃO



© 2021 Microsoft Corporation © 2021 Maxar ©CNES (2021) Distribution Airbus DS

REVISÕES					
REV.	DATA	DESCRIÇÃO	EXECUÇÃO	VERIFICAÇÃO	APROV.
Nº0					
Nº1					
Nº2					
Nº3					
Nº4					
Nº5					
Nº6					
Nº7					
Nº8					



LEGENDA:	
	ÁREA A SER REVITALIZADA

RESPONSÁVEL(S) TÉCNICO(S):	
PROJETISTA(S):	
VERIFICAÇÃO:	
DESENHISTA(S):	
APROVAÇÃO:	







	
LOCAL/MUNICÍPIO	JUÍNA - MT
TÍTULO:	PROJETO DE RESTAURAÇÃO PROJETO DE SINALIZAÇÃO
ART:	
REVISÃO:	DATA: 07/2021
FOLHA:	ESCALA:
SN-01	H=1:1000
DESENHO/ARQUIVO:	




REVISÕES						LEGENDA:	RESPONSÁVEL(S) TÉCNICO(S):	 PROJETOS & CONSULTORIA	 Município de Juína - MT			
REV.	DATA	DESCRIÇÃO	EXECUÇÃO	VERIFICAÇÃO	APROV.				LOCAL/MUNICÍPIO		ART:	
Nº0						 ÁREA A SER REVITALIZADA			TÍTULO:		REVISÃO:	DATA:
Nº1									PROJETO DE RESTAURAÇÃO			07/2021
Nº2									PROJETO DE SINALIZAÇÃO		FOLHA:	ESCALA:
Nº3											SN-02	H=1:1000
Nº4											DESENHO/ARQUIVO:	
Nº5												
Nº6												
Nº7												
Nº8												



REVISÕES						LEGENDA:	RESPONSÁVEL(S) TÉCNICO(S):					
REV.	DATA	DESCRIÇÃO	EXECUÇÃO	VERIFICAÇÃO	APROV.				LOCAL/MUNICÍPIO		ART:	
Nº0						 ÁREA A SER REVITALIZADA			JUÍNA - MT		PROJETO DE RESTAURAÇÃO PROJETO DE SINALIZAÇÃO	
Nº1							PROJETISTA(S):					
Nº2							VERIFICAÇÃO:					
Nº3							DESENHISTA(S):					
Nº4							APROVAÇÃO:					
Nº5												
Nº6												
Nº7												
Nº8												
									TÍTULO:		REVISÃO:	
									FOLHA:		DATA:	
									DESENHO/ARQUIVO:		ESCALA:	
											H=1:1000	





REVISÕES						LEGENDA: <div></div> ÁREA A SER REVITALIZADA	RESPONSÁVEL(S) TÉCNICO(S):
----------	--	--	--	--	--	---	--



© 2021 Microsoft Corporation © 2021 Maxar ©CNES (2021) Distribuição

REVISÕES					
REV.	DATA	DESCRIÇÃO	EXECUÇÃO	VERIFICAÇÃO	APROV.
Nº0					
Nº1					
Nº2					
Nº3					
Nº4					
Nº5					
Nº6					
Nº7					
Nº8					

LEGENDA:



ÁREA A SER REVITALIZADA

RESPONSÁVEL(S) TÉCNICO(S):

PROJETISTA(S):

VERIFICAÇÃO:

DESENHISTA(S):

APROVAÇÃO:



LOCAL/MUNICÍPIO

JUÍNA - MT

TÍTULO:

PROJETO DE RESTAURAÇÃO
PROJETO DE SINALIZAÇÃO

ART:

REVISÃO:

DATA:


FOLHA:

DESENHO/ARQUIVO:

07/2021
ESCALA:
SN-07
H=1:1000



REVISÕES					
REV.	DATA	DESCRIÇÃO	EXECUÇÃO	VERIFICAÇÃO	APROV.
Nº0					
Nº1					
Nº2					
Nº3					
Nº4					
Nº5					
Nº6					
Nº7					
Nº8					

LEGENDA:	
	ÁREA A SER REVITALIZADA

RESPONSÁVEL(S) TÉCNICO(S):	
PROJETISTA(S):	
VERIFICAÇÃO:	
DESENHISTA(S):	
APROVAÇÃO:	



	
LOCAL/MUNICÍPIO: JUÍNA - MT	
TÍTULO: PROJETO DE RESTAURAÇÃO PROJETO DE SINALIZAÇÃO	
ART:	
REVISÃO:	DATA: 07/2021
FOLHA: SN-08	ESCALA: H=1:1000
DESENHO/ARQUIVO:	



REVISÕES					
REV.	DATA	DESCRIÇÃO	EXECUÇÃO	VERIFICAÇÃO	APROV.
Nº0					
Nº1					
Nº2					
Nº3					
Nº4					
Nº5					
Nº6					
Nº7					
Nº8					

LEGENDA:

ÁREA A SER REVITALIZADA

RESPONSÁVEL(S) TÉCNICO(S):

PROJETISTA(S):

VERIFICAÇÃO:

DESENHISTA(S):

APROVAÇÃO:



Juína
Município de
Grândia 2021/2024 Juína sempre mais forte!

LOCAL/MUNICÍPIO

JUÍNA - MT

TÍTULO:

PROJETO DE RESTAURAÇÃO
PROJETO DE SINALIZAÇÃO

ART:

REVISÃO: DATA: 07/2021


FOLHA: ESCALA:

SN-09 H=1:1000

DESENHO/ARQUIVO:



REVISÕES					
REV.	DATA	DESCRIÇÃO	EXECUÇÃO	VERIFICAÇÃO	APROV.
Nº0					
Nº1					
Nº2					
Nº3					
Nº4					
Nº5					
Nº6					
Nº7					
Nº8					

LEGENDA:	
	ÁREA A SER REVITALIZADA

RESPONSÁVEL(S) TÉCNICO(S):	
PROJETISTA(S):	
VERIFICAÇÃO:	
DESENHISTA(S):	
APROVAÇÃO:	



	
LOCAL/MUNICÍPIO: JUÍNA - MT	
TÍTULO: PROJETO DE RESTAURAÇÃO PROJETO DE SINALIZAÇÃO	
ART:	
REVISÃO:	DATA: 07/2021
FOLHA: SN-10	ESCALA: H=1:1000
DESENHO/ARQUIVO:	



REVISÕES					
REV.	DATA	DESCRIÇÃO	EXECUÇÃO	VERIFICAÇÃO	APROV.
Nº0					
Nº1					
Nº2					
Nº3					
Nº4					
Nº5					
Nº6					
Nº7					
Nº8					

LEGENDA:

ÁREA A SER REVITALIZADA

RESPONSÁVEL(S) TÉCNICO(S):

PROJETISTA(S):

VERIFICAÇÃO:

DESENHISTA(S):

APROVAÇÃO:



**Juína**
Município de
Gratidão 2021/2024 Justitia contra mala fortia!

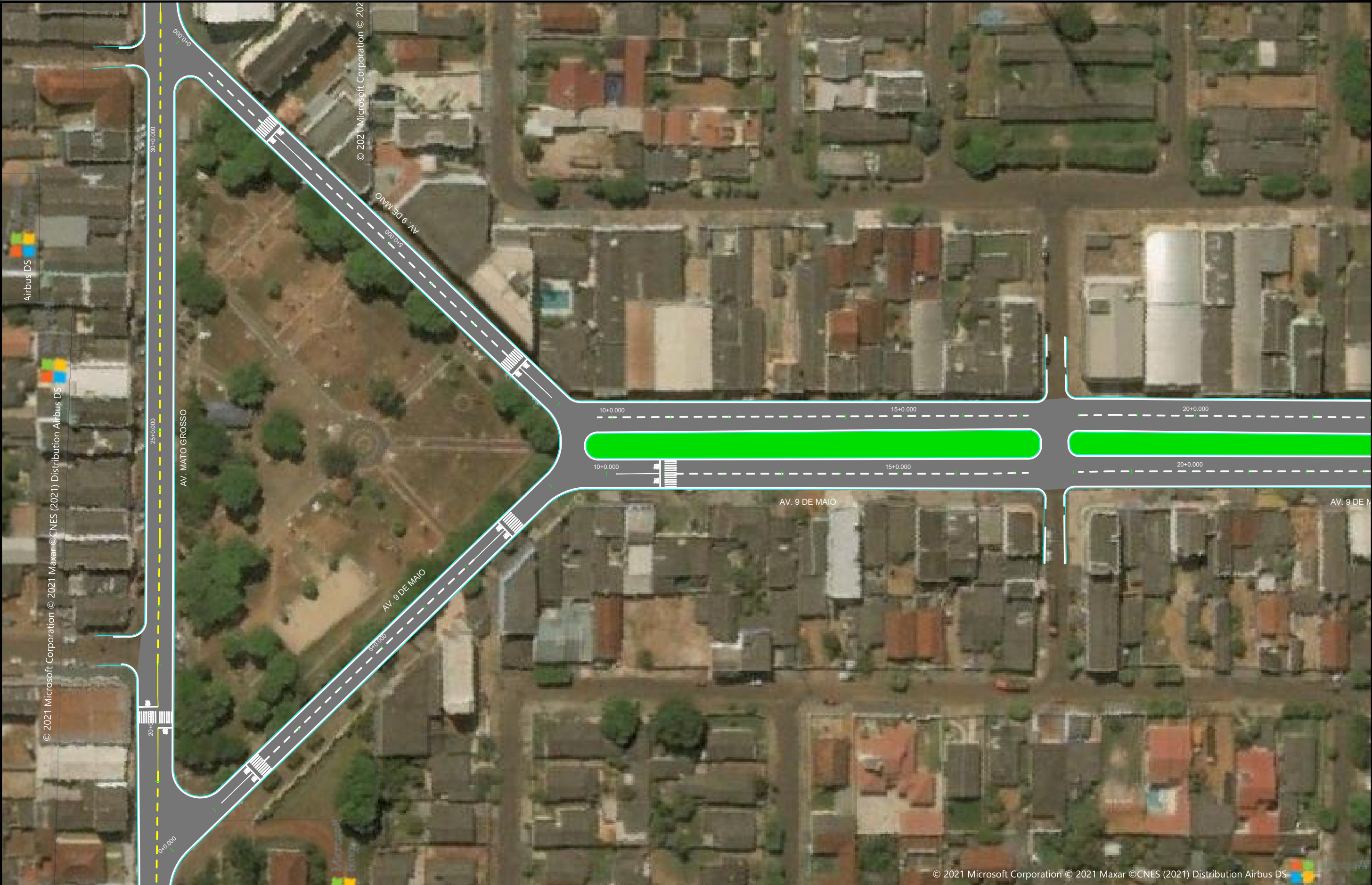
LOCAL/MUNICÍPIO
JUÍNA - MT

TÍTULO:
**PROJETO DE RESTAURAÇÃO
PROJETO DE SINALIZAÇÃO**

ART:
REVISÃO: DATA: 07/2021
FOLHA: ESCALA:
SN-11 H=1:1000
DESENHO/ARQUIVO:



REVISÕES						LEGENDA: <div></div> ÁREA A SER REVITALIZADA	RESPONSÁVEL(S) TÉCNICO(S):
----------	--	--	--	--	--	--	--



REVISÕES				
REV.	DATA	DESCRIÇÃO	EXECUÇÃO	VERIFICAÇÃO
Nº0				
Nº1				
Nº2				
Nº3				
Nº4				
Nº5				
Nº6				
Nº7				
Nº8				

LEGENDA:				
<div><div></div>ÁREA A SER REVITALIZADA</div>				

RESPONSÁVEL(S) TÉCNICO(S):	
PROJETISTA(S):	
VERIFICAÇÃO:	
DESENHISTA(S):	
APROVAÇÃO:	



<div><div><div></div><div></div></div><div><div>Município de</div><div>Juína</div><div><div>Grândia 2021/2024</div><div>Justiça sempre mais forte!</div></div></div></div>	
LOCAL/MUNICÍPIO	Juína - MT
TÍTULO:	PROJETO DE RESTAURAÇÃO PROJETO DE SINALIZAÇÃO
ART:	REVISÃO: 07/2021 FOLHA: SN-13 DESENHO/ARQUIVO: H=1:1000



© 2021 Microsoft Corporation © 2021 Maxar ©CNES (2021) Distribution Airbus DS 1 Maxar ©CNES (2021) Distribution Airbus DS

REVISÕES					
REV.	DATA	DESCRIÇÃO	EXECUÇÃO	VERIFICAÇÃO	APROV.
Nº0					
Nº1					
Nº2					
Nº3					
Nº4					
Nº5					
Nº6					
Nº7					
Nº8					

LEGENDA:

ÁREA A SER REVITALIZADA

RESPONSÁVEL(S) TÉCNICO(S):

PROJETISTA(S):

VERIFICAÇÃO:

DESENHISTA(S):

APROVAÇÃO:



LOCAL/MUNICÍPIO

JUÍNA - MT

TÍTULO:

PROJETO DE RESTAURAÇÃO
PROJETO DE SINALIZAÇÃO

ART:

REVISÃO: 07/2021

FOLHA: SN-14

DESENHO/ARQUIVO: H=1:1000



REVISÕES					
REV.	DATA	DESCRIÇÃO	EXECUÇÃO	VERIFICAÇÃO	APROV.
Nº0					
Nº1					
Nº2					
Nº3					
Nº4					
Nº5					
Nº6					
Nº7					
Nº8					

LEGENDA:

ÁREA A SER REVITALIZADA

RESPONSÁVEL(S) TÉCNICO(S):

PROJETISTA(S):

VERIFICAÇÃO:

DESENHISTA(S):

APROVAÇÃO:





Juína
Município de
Gestão 2021/2024
Busca sempre mais longe!

LOCAL/MUNICÍPIO
JUÍNA - MT

TÍTULO:
**PROJETO DE RESTAURAÇÃO
PROJETO DE SINALIZAÇÃO**

ART:
REVISÃO: DATA: 07/2021
FOLHA: ESCALA:
SN-16 H=1:1000
DESENHO/ARQUIVO:



REVISÕES					
REV.	DATA	DESCRIÇÃO	EXECUÇÃO	VERIFICAÇÃO	APROV.
Nº0					
Nº1					
Nº2					
Nº3					
Nº4					
Nº5					
Nº6					
Nº7					
Nº8					

LEGENDA:

ÁREA A SER REVITALIZADA

RESPONSÁVEL(S) TÉCNICO(S):

PROJETISTA(S):

VERIFICAÇÃO:

DESENHISTA(S):

APROVAÇÃO:






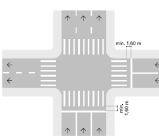
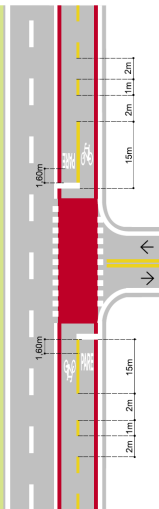



Juína
Município de
Gestão 2021/2024

LOCAL/MUNICÍPIO
JUÍNA - MT

TÍTULO:
**PROJETO DE RESTAURAÇÃO
PROJETO DE SINALIZAÇÃO**

ART:
REVISÃO: 07/2021
FOLHA: SN-17
DESENHO/ARQUIVO: H=1:1000

SINALIZAÇÃO HORIZONTAL							
	TIPO	CADÊNCIA	TRAÇO	ESPASSAMENTO	ESPESSURA	EXTENSÃO	ÁREA / QUANTIDADES
	LBO - LINHA DE BORDO	continua	-	-	0,15	22.694,00	3.404,10
	LFO-1 - LINHA SIMPLES CONTINUA	continua	-	-	0,15	660,00	99,00
	LFO-2 - LINHA SIMPLES SECCIONADA	1.:2	2,00	4,00	0,15	8.597,00	644,78
	LFO-03 - LINHA DUPLA CONTINUA	continua	-	-	0,15	1.320,00	198,00
	LMS-2 - LINHA SIMPLES SECCIONADA	1.:2	2,00	4,00	0,15	2.090,00	156,75
	LRE- FAIXA DE PEDESTRE COM RETENÇÃO E ESCRITA						849,17
	FAIXA VERMELHA	continua	-	-	0,15	1.320,00	198,00
	FAIXA BRANCA	continua	-	-	0,15	1.320,00	198,00
	PINTURA VERMELHA						99,07
	PINTURA BRANCA						38,75
	SIMBOLO (PARE)						17,40
	SIMBOLO (BICICLETA)						12,24
	FAIXA DE RETENÇÃO						7,20
	TACHÃO REFLETIVO BIDIRECIONAL - AMARELA						966,67
TOTAL DE PINTURA							5.922,46

REVISÕES					
REV.	DATA	DESCRIÇÃO	EXECUÇÃO	VERIFICAÇÃO	APROV.
Nº0					
Nº1					
Nº2					
Nº3					
Nº4					
Nº5					
Nº6					
Nº7					
Nº8					

LEGENDA:

RESPONSÁVEL(S) TÉCNICO(S):
PROJETISTA(S):
VERIFICAÇÃO:
DESENHISTA(S):
APROVAÇÃO:



PROJETOS & CONSULTORIA

 <div>Município de Juína <small>Gestão 2021/2024 "Juína sempre mais bonita!"</small></div>		LOCAL/MUNICÍPIO JUÍNA - MT		ART:	
TÍTULO: PROJETO DE RESTAURAÇÃO PROJETO DE SINALIZAÇÃO NOTAS DE SERVIÇOS		REVISÃO:	DATA: 07/2021	FOLHA: SN-18	ESCALA: SEM ESCALA
		DESENHO/ARQUIVO:			